



# Dangosfwrdd TB gwartheg

Llywodraeth Cymru  
Welsh Government

Data hyd at Chwarter 1 2024

Diweddarwyd 6 Awst 2024

Mae Llywodraeth Cymru wedi ymrwymo i ddarparu gwybodaeth am TB sy'n dryloyw ac ar gael yn rhwydd. Rydyn ni wedi datblygu dangosfwrdd TB er mwyn cyflwyno data TB yn weledol ac er mwyn sicrhau bod y wybodaeth yn hawdd ei deall. Mae'r dangosfwrdd yn hidlo'r holl ddata sydd ar gael i lond llaw o fesurau TB allweddol ar gyfer Cymru. Mae'r dangosfwrdd yn dangos sefyllfa'r clefyd ledled Cymru ac yn dangos cynnydd ein rhaglen dileu TB.

Mae hwn yn fersiwn PDF o'r dangosfwrdd TB rhyngweithiol sy'n seiliedig ar y data chwarterol diweddaraf. Ni ellir rhyngweithio â'r delweddau. Ewch i'r [fersiwn rhyngweithiol](#) i archwilio'r data sydd ar gael yn llawn.

## Cynnwys:

Crynodeb o'r Testun	Crynodeb o'r ystadegau epidemiologol diweddaraf ar gyfer TB buchol yn ôl y chwarter diweddaraf.
Crynodeb Data	Crynodeb o'r ystadegau diweddaraf ar gyfer TB buchol yn ôl chwarter.
Crynodeb Ardal TB	Crynodeb o'r ystadegau Bovine TB diweddaraf ar gyfer pob ardal.
Tueddiadau Achosion	Diagramau'n dangos achosion newydd, caeedig ac agored, nifer achosion, mynychder a risg i anifeiliaid ac ailheintiad.
Map yn nodi'r Achosion	Diagramau'n dangos achosion newydd ac agored yn ddaearyddol ledled ardaloedd TB yng Nghymru.
Map o Ddwysedd Gwartheg	Diagramau'n dangos dwysedd gwartheg yn ddaearyddol ledled ardaloedd TB yng Nghymru.
Canran lle nad oes TB	Diagramau'n dangos canran y buchesi yng Nghymru am gyfnod penodol lle nad oes TB.
Crynodeb o Achosion o Ailheintio	Delweddau yn dangos sut mae buchesi wedi'u hailheintio dros amser a map yn dangos achosion o ailheintio ymhob chwarter.
Tueddiadau Lladdiadau	Diagramau'n dangos y nifer o anifeiliaid wedi eu lladd oherwydd TB dros amer.
Map o'r Lladdiadau	Diagramau'n dangos y nifer o anifeiliaid wedi eu lladd oherwydd TB.
Darganfod moch daear yn farw	Crynodeb o nifer y moch daear a ganfuwyd yn farw a chanlyniadau sampl a gofnodwyd gan yr Arolwg o Foch Daear Marw.

## Gwybodaeth:



Wrth aros uwchlaw'r symbol hwn gallwch weldrhagor o wybodaeth am y diagramau o ddata cysylltiedig.

Daw'r ystadegau yn yr adroddiad hwn oddi wrth system rheoli gwaith (SAM) Asiantaeth Iechyd Anifeiliaid a Phlanhigion (APHA) a ddefnyddir i weinyddu profion TB ym Mhrydain Fawr.

Mae'r data, a ddadansoddir i ddechrau yn APHA Weybridge ac yna'n lleol yn APHA Cymru, yn gip o'r sefyllfa fel ag yr oedd ar y dyddiad y codwyd y ffigurau. Codir y data o fewn mis i'r cyfnod adrodd a gellir eu hadolygu tan y bydd yr holl ddata ar gael neu bod cymwysiadau SAM wedi'u gwneud. Ni chaiff data hanesyddol eu hadolygu fel arfer yn yr adroddiad hwn. Nid yw'r adroddiad yn seiliedig ar ystadegau swyddogol sydd wedi'u cyhoeddi.

Gall y newyddion diweddaraf cyfnodol i'r dangosfwrdd hwn gynnwys mân ddiwygiadau i ddata hanesyddol.

Yn y dangosfwrdd hwn, caiff y chwarteri canlynol eu diffinio fel: Ch1 - Ionawr - Mawrth; Ch2 - Ebrill - Mehefin; Ch3 - Gorffennaf - Medi; Ch4 - Hydref - Rhagfyr.

Mae ystadegau swyddogol a gyhoeddir gan Defra ar gael [yma](#). Defnyddiwyd methodolegau gwahanol i gynhyrchu'r ystadegau chwarterol hyn a'r ystadegau misol a gyhoeddir gan Defra, felly gall fod yna fân anghysondebau.

Rhodyn ni'n croesawu unrhyw adborth ar y dangosfwrdd hwn felly e-bostiwch [bovineTB@gov.wales](mailto:bovineTB@gov.wales)




Llywodraeth Cymru  
Welsh Government

# Dangosfwrdd TB gwartheg

## 2024 Ch1



Ailosod  
dewisiadau



Hafan

### Prif bwyntiau

Mae'r dudalen isod yn grynodedb o'r testun o'r sefyllfa ddiweddaraf yng Nghymru mewn perthynas â TB ar gyfer y chwarter a nodir uchod. Nodwch y bydd yn cael ei ddiweddarau bob chwarter ac ni fydd y crynodeb o'r testun ar gyfer chwarteri blaenorol ar gael.

Cliciwch ar y botymau isod i ddewis Cymru neu ardal TB.

Cymru

Ardal TB Uchel y Dwyrain

Ardal TB Uchel y Gorllewin

Ardal TB Canolradd y Canolbarth

Ardal TB Canolradd y Gogledd

Yr Ardal TB Isel

## Cymru

### Achosion agored

Gwelwyd gostyngiad yn nifer yr achosion agored rhwng Ch2 2012 a Ch3 2014. Ers hynny, mae nifer yr achosion agored wedi bod yn amrywio rhwng 546 a 698 bob chwarter. Cafwyd gostyngiad o 2.1% yn nifer yr achosion agored yn Ch1 2024 o'i gymharu â'r chwarter blaenorol o 633 i 620.

### Nifer achosion

Roedd nifer yr achosion (achosion newydd fesul 100 o brofion OTF) yn 5.1 ar gyfer Ch1 2024 o'i gymharu â 5.0 ar gyfer Ch1 2023. Yn y tymor hir bu cwmp cyffredinol yn nifer yr achosion yng Nghymru. Mae amrywiadau rhwng chwarteri sy'n adlewyrchu'r tueddiadau yn ôl tymhorau yn bennaf oherwydd y cynhelir mwy o brofion dros fisoedd y gaeaf. Roedd nifer yr achosion yn Ch1 2022 yr isaf a gofnodwyd yn y gyfres amser, sef 4.6.

### Buchesi dan Gyfyngiadau

Yn Ch1 2024 roedd 5.4% o fuchesi Cymru o dan gyfyngiadau (ar ddiwedd y chwarter am bob 100 o fuchesi byw). Mae hyn yn is debyg i'r 5.4% yn Ch1 2023 ac yn is na Ch1 2019 a oedd yn 5.8%.

### Buchesi lle nad oes TB

Ar ddiwedd Ch1 2024 roedd 94.6% o fuchesi Cymru heb TB. Mae hyn yn debyg i'r flwyddyn flaenorol (94.6%) ac yn uwch na Ch1 2019 (94.2%).

### Ailheintio


Cafodd 26.2% o'r achosion gafodd eu cau yn Ch1 2022 eu hailheintio yn y ddwy flynedd ddilynol.



Llywodraeth Cymru  
Welsh Government

# Dangosfwrdd TB gwartheg

## 2024 Ch1



Ailosod  
dewisiadau



Hafan

### Crynodeb o achosion

Mae'r dudalen isod yn dangos manylion o achosion o TB ledled Cymru.

Bydd y ddewislen isod yn hidlo'r data yn ôl chwarteri gwahanol. Defnyddiwch far sgrolio'r llygoden i chwyddo'r map a chliciwch ar bwyntiau ar y map i hidlo achosion unigol. Wrth hofran uwchlaw'r siartiau gallwch weld y gwerthoedd ar gyfer pob adran.

**Ar 1 Tachwedd 2021, cafodd tair uned ofodol CL1, CL2 a GW1 yn Sir Ddinbych/Dyffryn Conwy eu hailgategoreiddio a'u rhoi dros dro yn Ardal TB Canolradd y Gogledd (ITBAN) o'r Ardal TB Isel. Mae'r newid hwn bellach yn cael ei adlewyrchu yn y data yn y dangosfwrdd hwn.**

Dalier sylw:

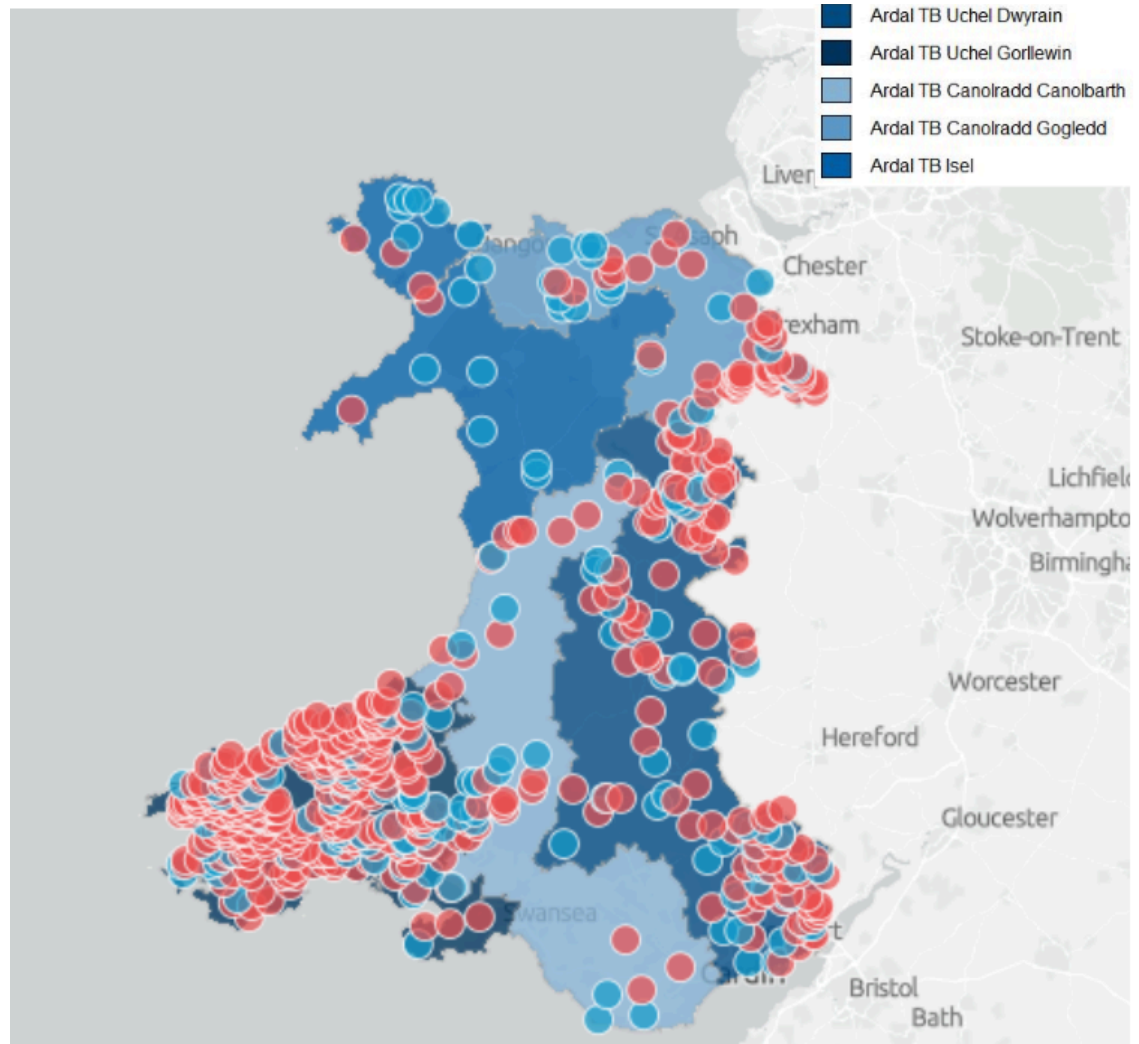
Dim ond un cyfnod amser y gellir ei ddewis o'r ddewislen.

Gweld data ar gyfer:

2024 Ch1



● Achosion agored ● Achosion newydd



Rhanbarth	Buchesi Byw *	Achosion newydd	Achosion wedi cau	Achosion Agored (cyfanswm)	Wedi Adweithio
Cymru	11,518	158	171	620	3,329
Ardal TB Uchel y Gorllewin	3,078	64	75	342	2,228
Ardal TB Uchel y Dwyrain	2,747	50	53	151	510
Yr Ardal TB Isel	2,124	13	4	22	62
Ardal TB Canolradd y Canolbarth	2,006	11	14	32	104
Ardal TB Canolradd y Gogledd	1,563	20	25	73	425

\* Buchesi byw ar ddiwedd y flwyddyn flaenorol (2018) ar gyfer 2019.



Llywodraeth Cymru  
Welsh Government


# Dangosfwrdd TB gwartheg

2024 Ch1

Cymru



Ailosod  
dewisiadau



Hafan

## Crynodeb o achosion yn ôl rhanbarth

Mae'r dudalen isod yn dangos manylion o achosion o TB ledled Cymru ac maen nhw wedi'u dadansoddi yn ôl rhanbarthau.

Bydd y ddewislen isod yn hidlo'r data yn ôl chwarteri gwahanol. Defnyddiwch far sgrolio'r llygoden i chwyddo'r map a chliciwch ar bwyntiau ar y map i hidlo achosion unigol. Wrth hofran uwchlaw'r siartiau gallwch weld y gwerthoedd ar gyfer pob adran.

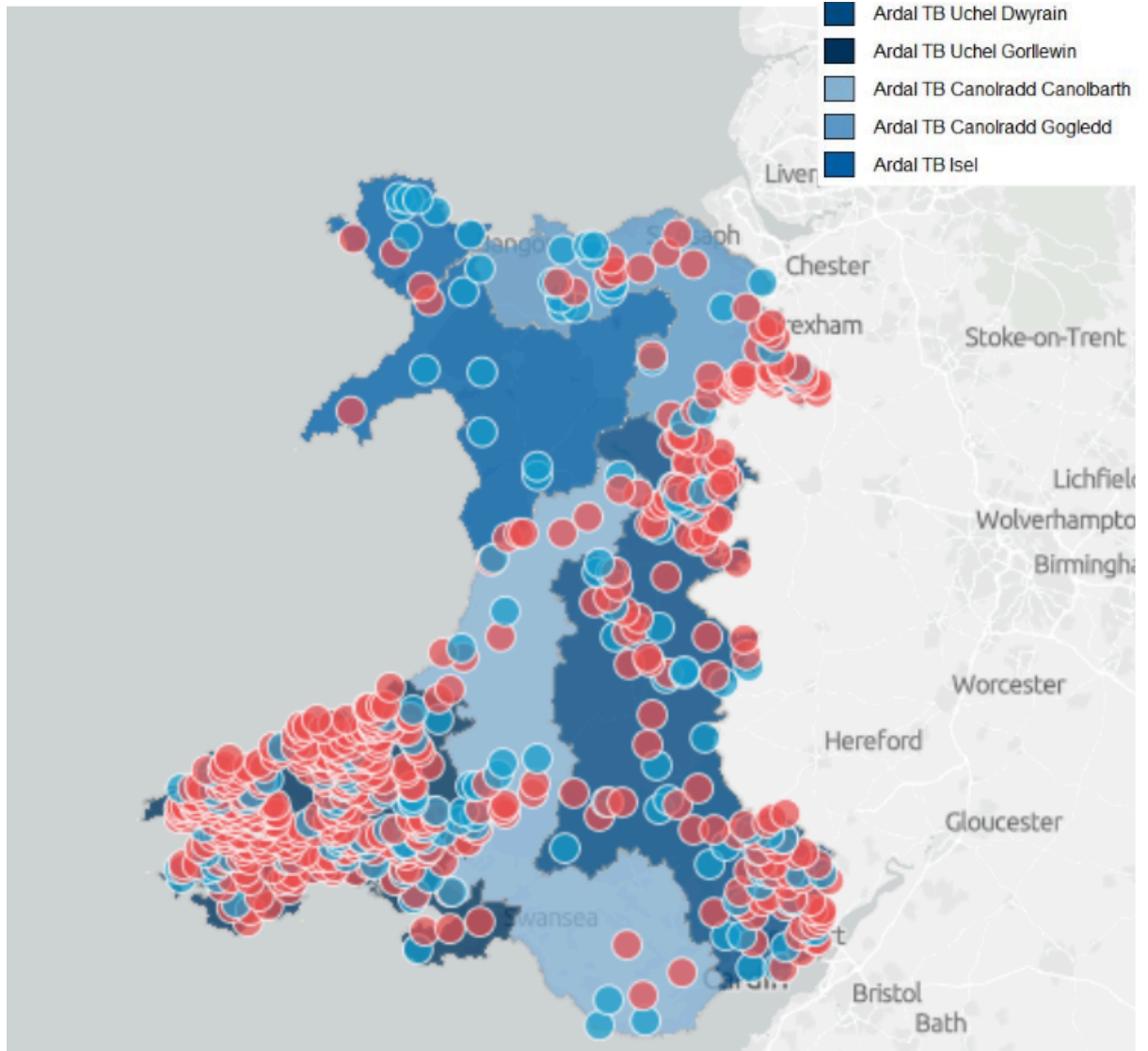
**Ar 1 Tachwedd 2021, cafodd tair uned ofodol CL1, CL2 a GW1 yn Sir Ddinbych/Dyffryn Conwy eu hailgategoreiddio a'u rhoi dros dro yn Ardal TB Canolradd y Gogledd (ITBAN) o'r Ardal TB Isel. Mae'r newid hwn bellach yn cael ei adlewyrchu yn y data yn y dangosfwrdd hwn.**

Gweld data ar gyfer:

2024 Ch1

Gweld data ar gyfer:

● Achosion agored ● Achosion newydd



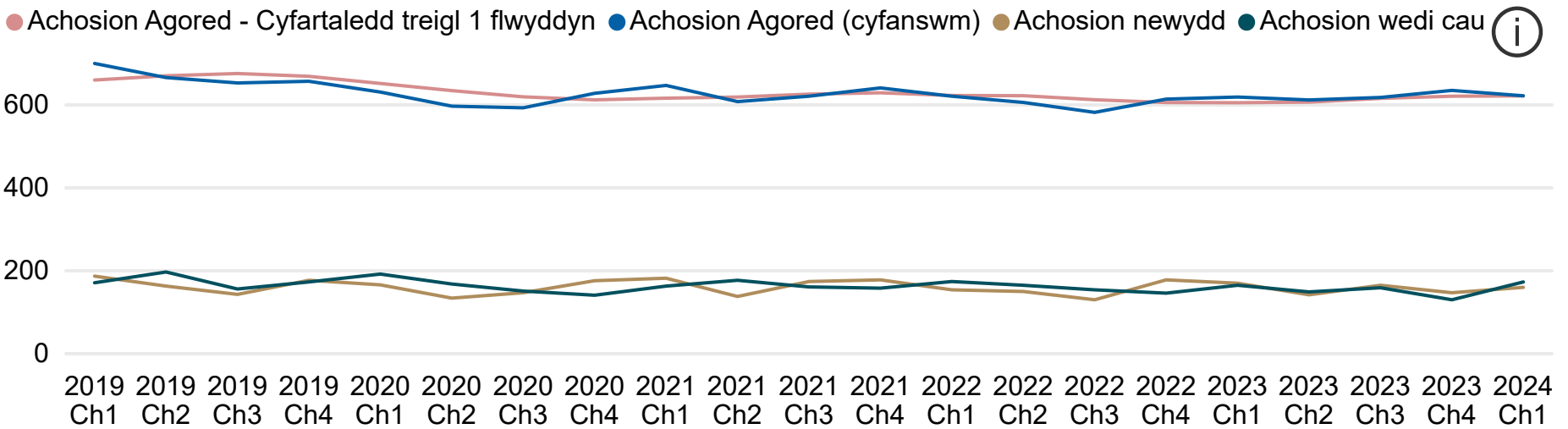
Rhanbarth	Buchesi Byw *	Achosion newydd	Achosion wedi cau	Achosion Agored	Wedi Adweithio
Cymru	11,518	158	171	620	3,329

\* Buchesi byw ar ddiwedd y flwyddyn flaenorol (2017) ar gyfer 2018.

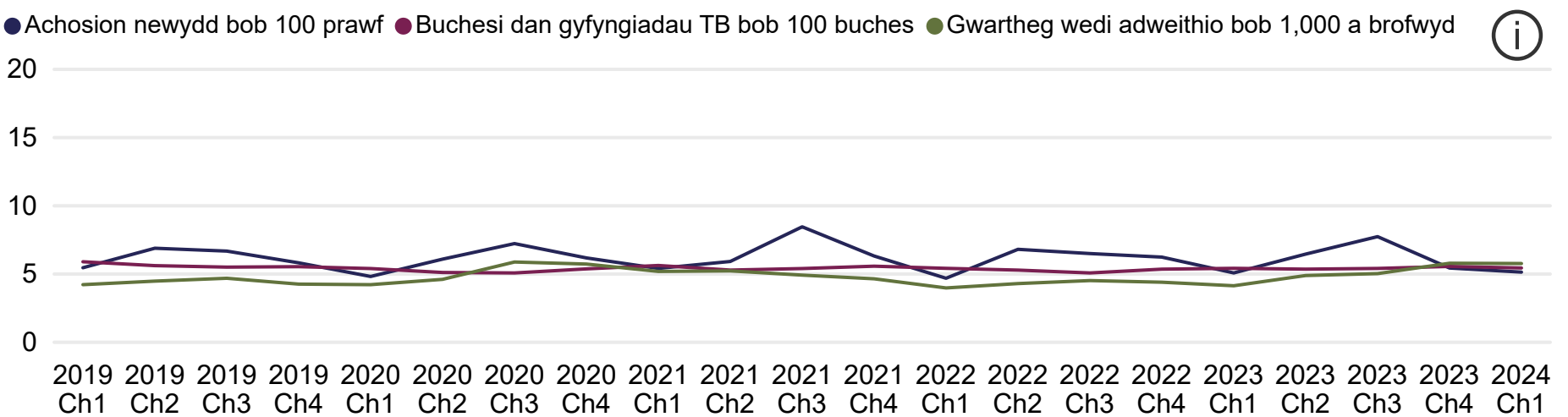
Gweld data rhwng:

Year  
2019 2024

## Achosion newydd, caeedig ac agored



## Digwyddiadau, mynychder a risg i anifeiliaid


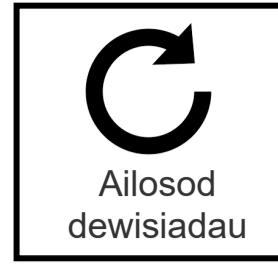




Llywodraeth Cymru  
Welsh Government

# Dangosfwrdd TB gwartheg

## Cymru



### Tueddiadau

Mae'r dudalen isod yn dangos y tueddiadau o ran achosion newydd, achosion sydd wedi dod i ben ac achosion sy'n parhau, nifer yr achosion mewn buchesi, mynychder mewn buchesi, risg ar lefel anifeiliaid a chyfraddau ailheintio dros amser.

Bydd y botymau isod yn hidlo'r data yn ôl rhanbarthau TB gwahanol. Wrth hofran uwchlaw'r diagramau, gallwch weld y ffigurau ar gyfer y pwyntiau data.

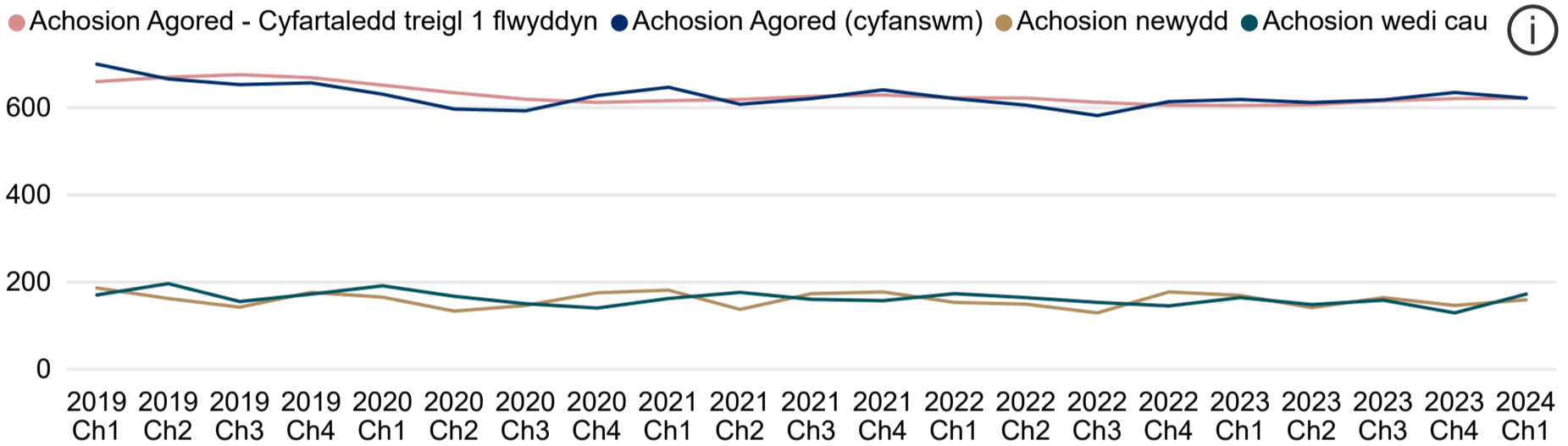
Bydd y botymau sy'n is i lawr ar y dudalen yn hidlo'r diagram ar gyfer ailheintiadau lle gallwch ddewis cyfnod amser yr ailheintiad.

Gweld data ar gyfer:

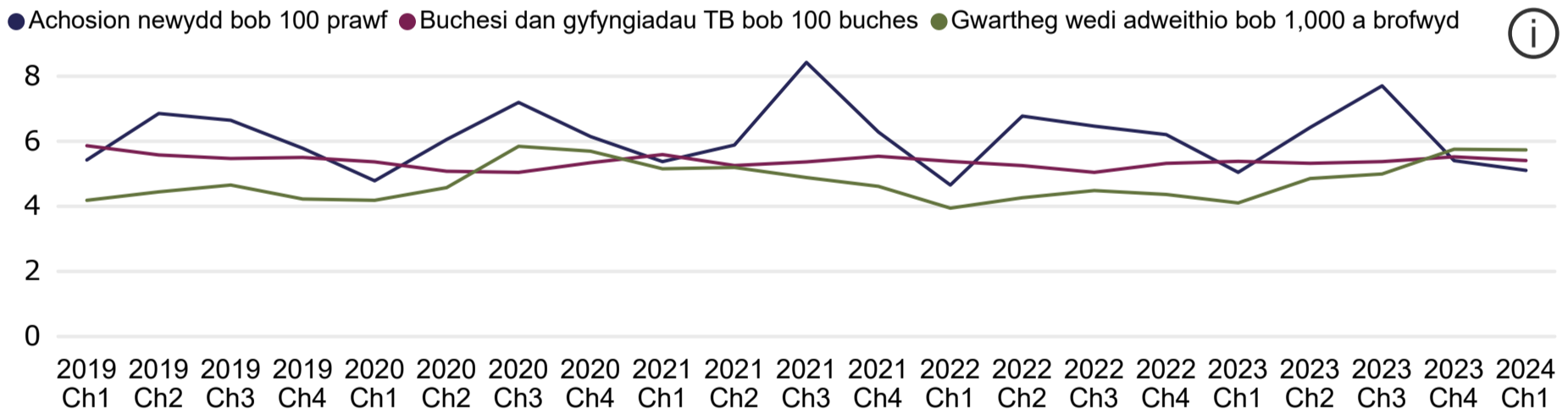
Gweld data rhwng:



### Achosion newydd, caeedig ac agored

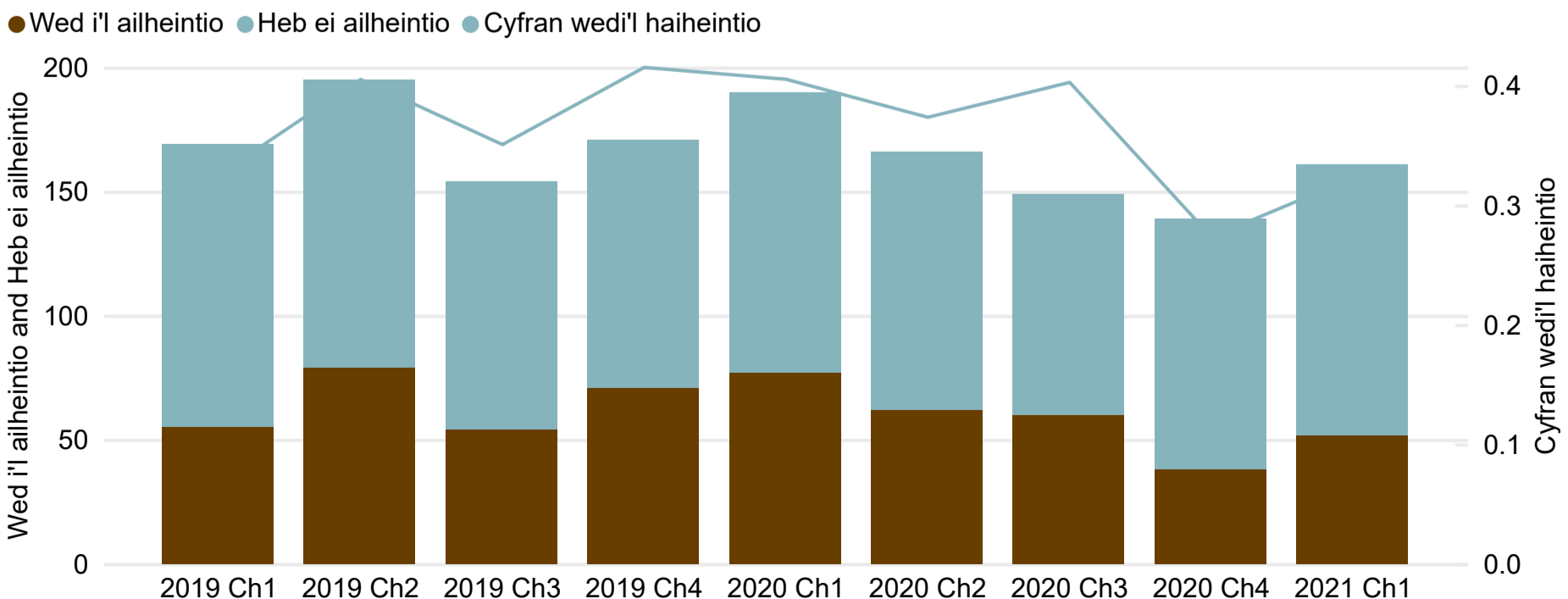


### Digwyddiadau, mynychder a risg i anifeiliaid



Gweld data ar gyfer:

### Achosion o ailheintio - Sawl achos sydd wedi cau sy'n ailheintio?






Llywodraeth Cymru  
Welsh Government

# Dangosfwrdd TB gwartheg

## 2024 Ch1



Ailosod  
dewisiadau



Hafan

### Map

Mae'r dudalen isod yn dangos manylion digwyddiadau TB ledled Cymru ac maen nhw wedi'u dadansoddi yn ôl rhanbarthau TB.

Bydd y ddewislen isod yn hidlo'r data yn ôl chwarteri gwahanol. Defnyddiwch far sgrolio'r llygoden i chwyddo'r map a chliciwch ar bwyntiau ar y map i hidlo digwyddiadau unigol.

Mae lleoliadau'r achosion yn seiliedig ar ddata cod post a bydd y pwynt wedi'i fapio i ganol y cod post. Gall codau post gwmpasu rhanbarthau TB.

Ar 1 Tachwedd 2021, cafodd tair uned ofodol CL1, CL2 a GW1 yn Sir Ddinbych/Dyffryn Conwy eu hailgategoreiddio a'u rhoi dros dro yn Ardal TB Canolradd y Gogledd (ITBAN) o'r Ardal TB Isel. Mae'r newid hwn bellach yn cael ei adlewyrchu yn y data yn y dangosfwrdd hwn.

Gweld data ar gyfer: Gweld data ar gyfer:

2024 Ch1



Cymru

Ardal TB Uchel y Gorllewin

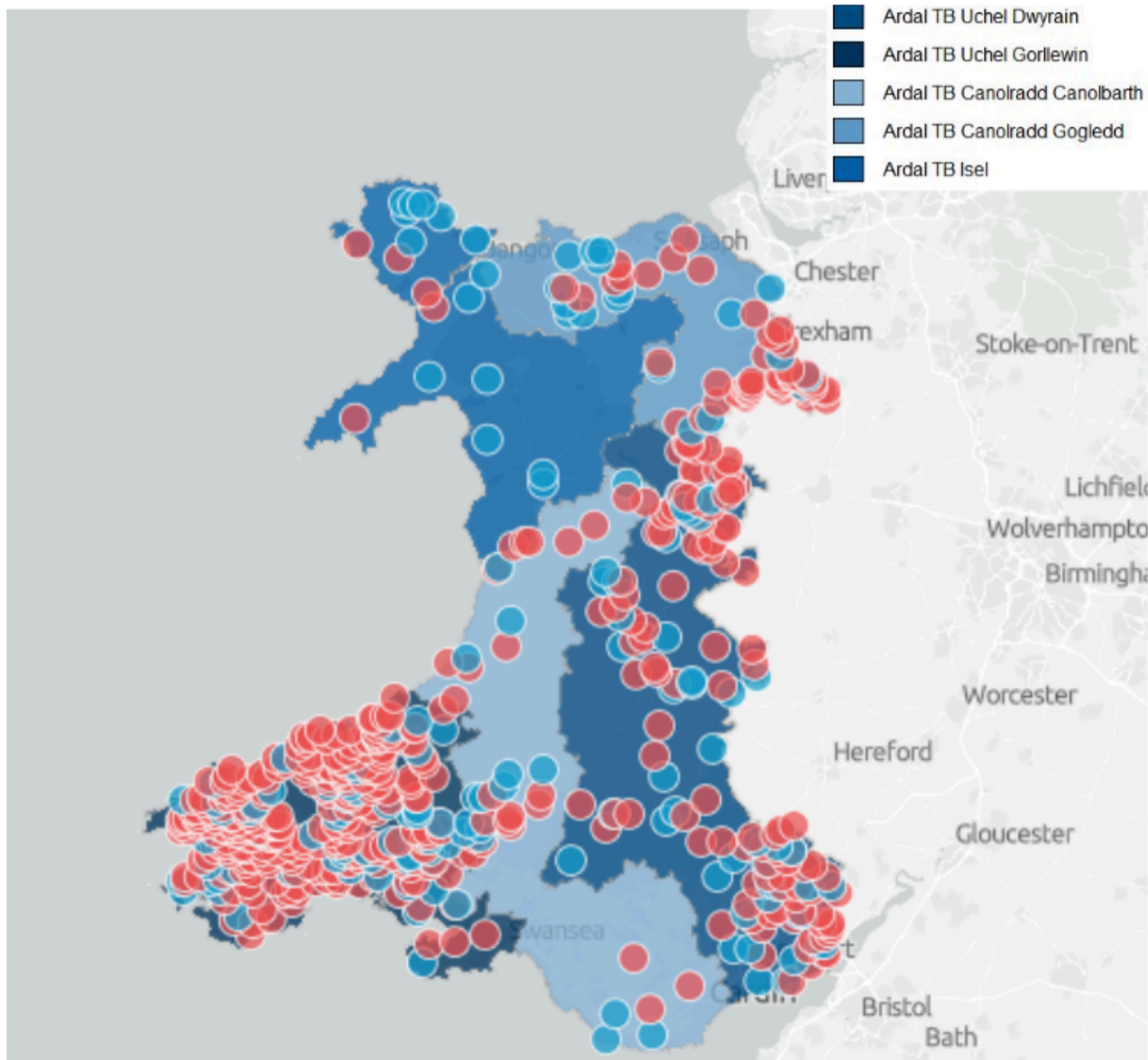
Ardal TB Uchel y Dwyrain

Ardal TB Canolradd y Canolbarth

Ardal TB Canolradd y Gogledd

Yr Ardal TB Isel

 Achosion agored  Achosion newydd






Llywodraeth Cymru  
Welsh Government

# Dangosfwrdd TB gwartheg

## 2024 Ch1



Ailosod  
dewisiadau



Hafan

### Map

Mae'r dudalen isod yn dangos dwysedd y gwartheg ledled Cymru ac mae wedi'i ddadansoddi yn ôl rhanbarthau TB.

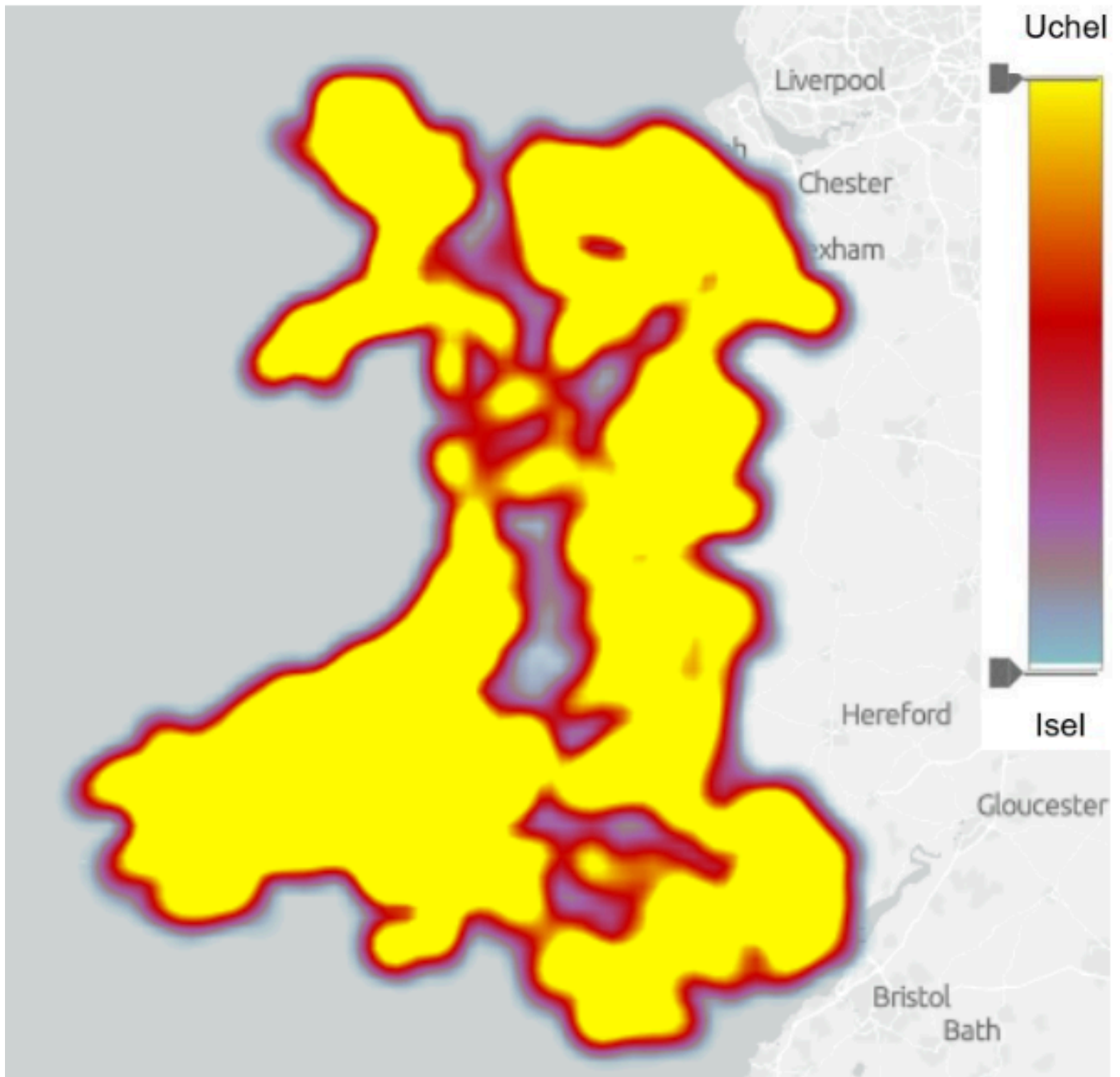
Defnyddiwch far sgrolio'r llygoden i chwyddo'r map.

Mae lleoliadau'r buchesi yn seiliedig ar ddata cod post a bydd y pwynt wedi'i fapio i ganol cod post. Gall codau post gwmpasu rhanbarthau TB.

Math o fuches



All


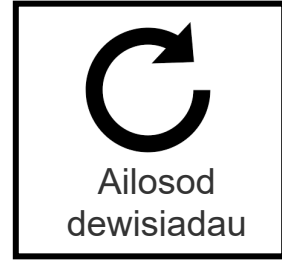




Llywodraeth Cymru  
Welsh Government

# Dangosfwrdd TB gwartheg

## Cymru



### Canran y buchesi lle nad oes TB yng Nghymru

Mae'r dudalen isod yn dangos canran y buchesi lle nad oes TB yng Nghymru ynghyd â'r rhaniad rhwng buchesi godro a buchesi cig eidion lle nad oes TB.

Mae'r botymau yn eich galluogi i ddewis yr holl fuchesi yng Nghymru neu lywio rhwng ardaloedd TB. Wrth hofran uwchlaw'r siartiau gallwch weld y gwerthoedd ar gyfer cyfanswm nifer y buchesi a'r ganran lle nad oes TB ar gyfer bob blwyddyn.

Nodwch nad yw'r dadansoddiad yn ôl y math o fuches ar gael cyn 2012 ac mae'r echel fertigol sy'n arddangos canran y buchesi lle nad oes TB yn cychwyn ar 70 y cant. Mae cyfanswm y buchesi byw yng Nghymru yn cynnwys nifer fach o fathau o fuchesi di-ddosbarth hefyd, ac mae'r rhain wedi'u cynnwys yng nghyfanswm y nifer ond nid ydynt yn ymddangos ar wahân yn y siart.

Gweld data ar gyfer:

Cymru	Ardal TB Uchel y Dwyrain	Ardal TB Canolradd y Gogledd
Ardal TB Uchel y Gorllewin	Ardal TB Canolradd y Canolbarth	Yr Ardal TB Isel

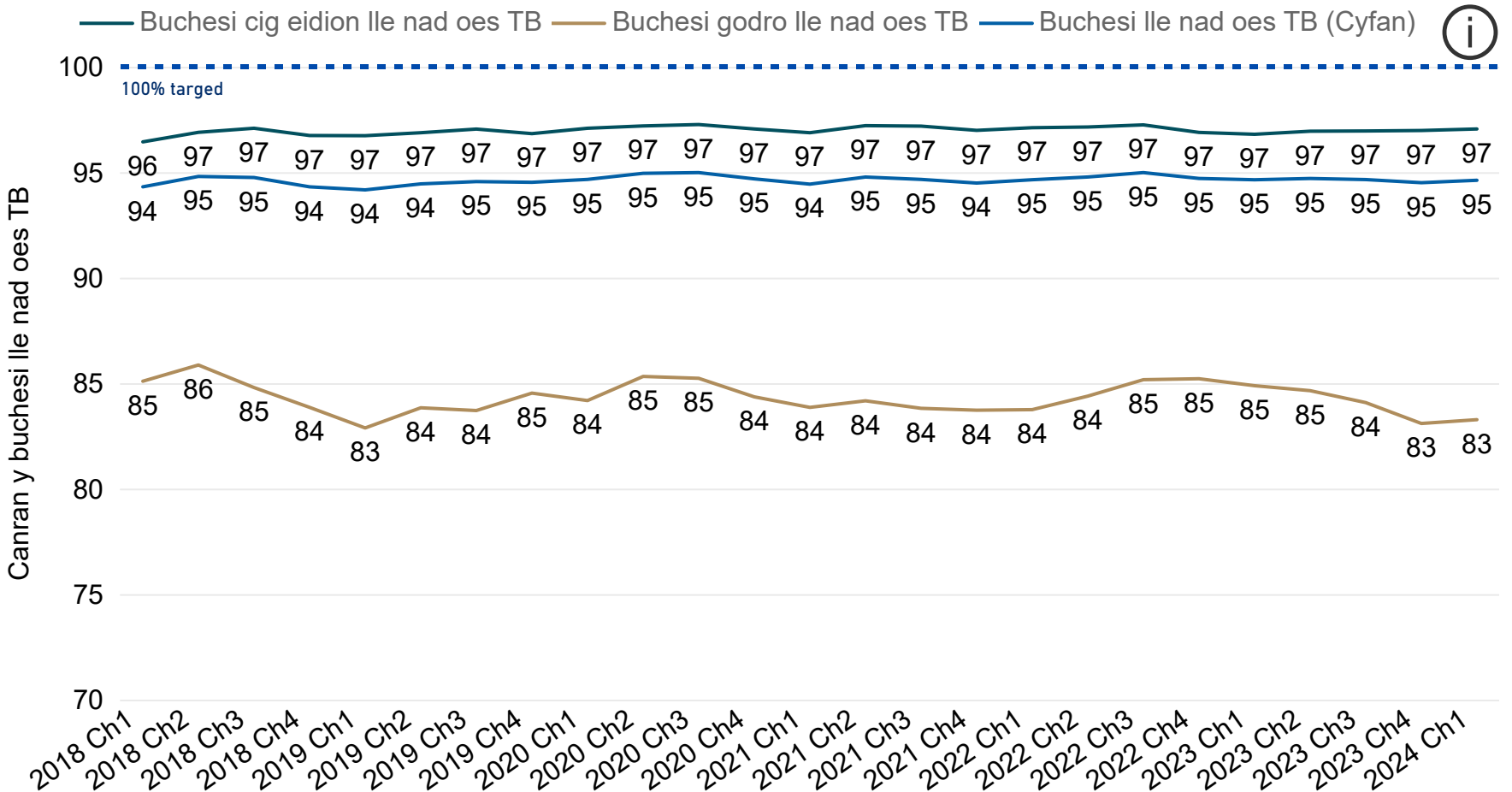
Gweld data rhwng:

Year

2018

2024

### Beth yw canran y buchesi yng Nghymru lle nad oes TB?







Llywodraeth Cymru  
Welsh Government

# Dangosfwrdd TB gwartheg

2021 Ch1

Cymru



Ailosod dewisiadau



Hafan

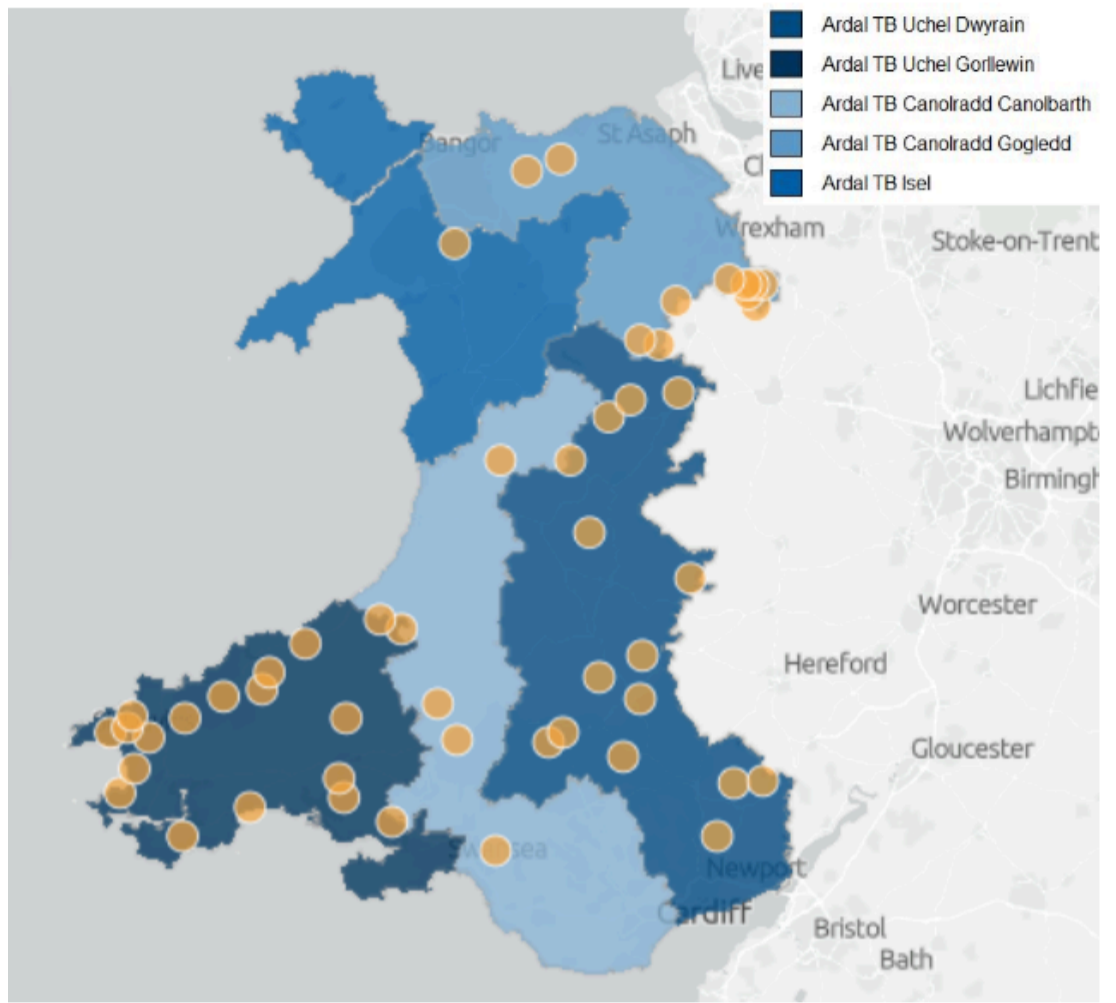
## Crynodeb o Achosion o Ailheintio

Mae'r dudalen hon yn dangos manylion achosion o TB a gaewyd yn y chwarter lle mae achos arall wedi digwydd yn ystod y cyfnod dilynol a ddewiswyd isod. Mae hyn un ai yn ystod y flwyddyn ddilynol, 2 flynedd neu 3 blynedd.

Bydd y gwymplen isod yn hidlo'r data yn ôl gwahanol chwarteri. Mae'r pwyntiau ar y map yn cynrychioli achosion a gaewyd o fewn y chwarter a ddewiswyd lle mae achos dilynol wedi digwydd yn y nifer o flynyddoedd a ddewiswyd isod. Gallwch chwyddo mewn ac allan o'r map gan ddefnyddio'r bar sgrolio ar y llygoden.

Nodwch nad yw'r opsiynau hidlo isod ond yn berthnasol i'r map ailheintio. Mae opsiynau hidlo eraill ar gael yn yr adran tueddiadau ailheintio fel bod modd hidlo'r data yn y siart.

Mae lleoliadau achosion yn seiliedig ar ddata ynghylch codau post a chaiff y pwynt ei fapio i ganol y cod post. Gall codau post estyn ar draws rhanbarthau TB.



Gweld data ar gyfer achosion a gaewyd yn:

Gweld data ar gyfer achosion o ailheintio yn:

Gweld data ar gyfer:

## Tueddiadau o ran ailheintio

Mae'r adran hon yn dangos manylion achosion o TB a gaewyd yn y chwarter lle mae achos arall wedi digwydd yn ystod y cyfnod dilynol a ddewiswyd isod. Mae hyn un ai yn ystod y cyfnod dilynol, 2 flynedd neu 3 blynedd.

Mae'r sleidiwr dyddiadau yn hidlo'r cyfnod amser. Y flwyddyn gynharaf yw 2010 a'r flwyddyn ddiweddaraf yw 2018 o ran ailheintiadau o fewn tair blynedd. Gallwch ddewis nifer y blynyddoedd rhwng achosion o fewn yr un buchesi, un ai blwyddyn, 2 flynedd neu 3 blynedd.

Nodwch fod yr opsiynau hidlo isod yn annibynnol ar yr opsiynau yn y crynodeb.

Gweld data rhwng:

Gweld data ar gyfer:

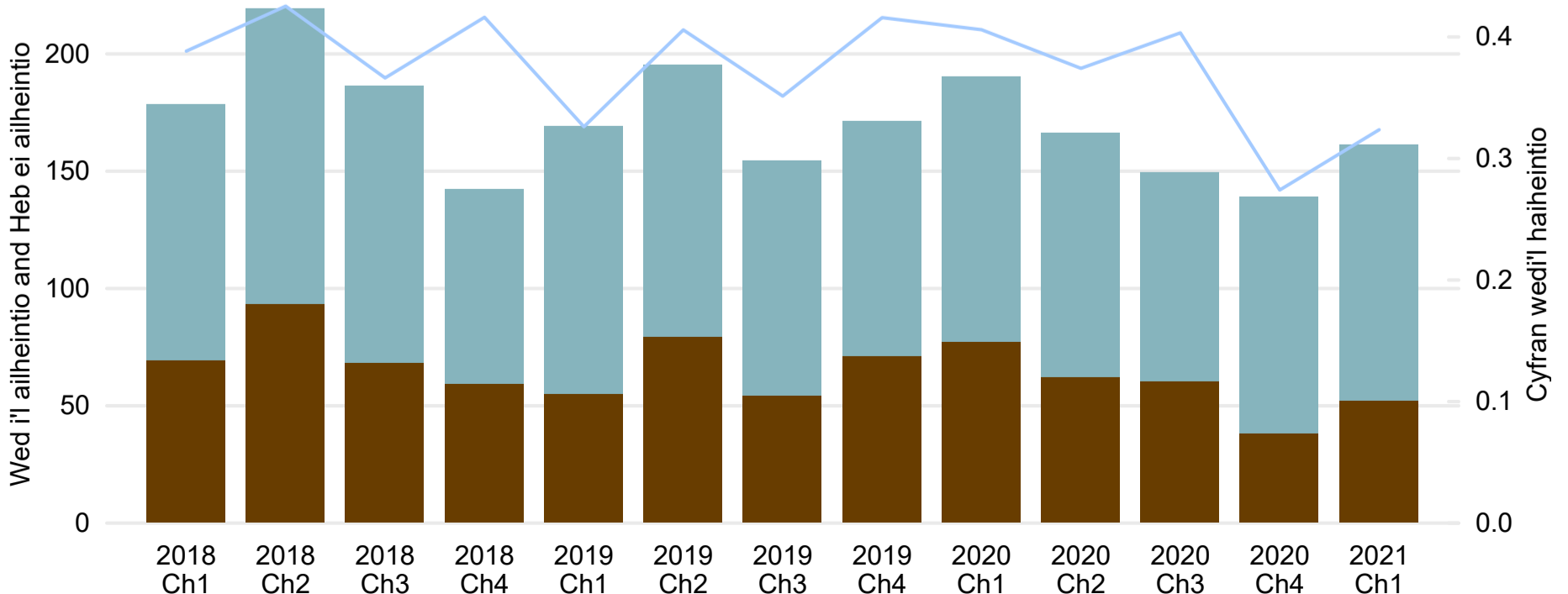
  

Gweld data ar gyfer:

## Achosion o ailheintio - Sawl achos sydd wedi cau sy'n ailheintio?

● Wed i'l ailheintio ● Heb ei ailheintio ● Cyfran wedi'i haiheintio

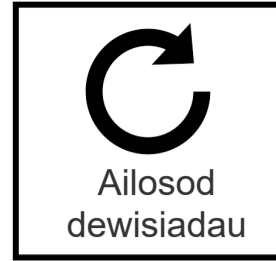




Llywodraeth Cymru  
Welsh Government

# Dangosfwrdd TB gwartheg

## Cymru



### Tueddiadau

Bydd y botymau isod yn hidlo'r data yn ôl rhanbarthau TB gwahanol. Wrth hofran uwchlaw'r diagramau, gallwch weld y ffigurau ar gyfer y pwyntiau data.

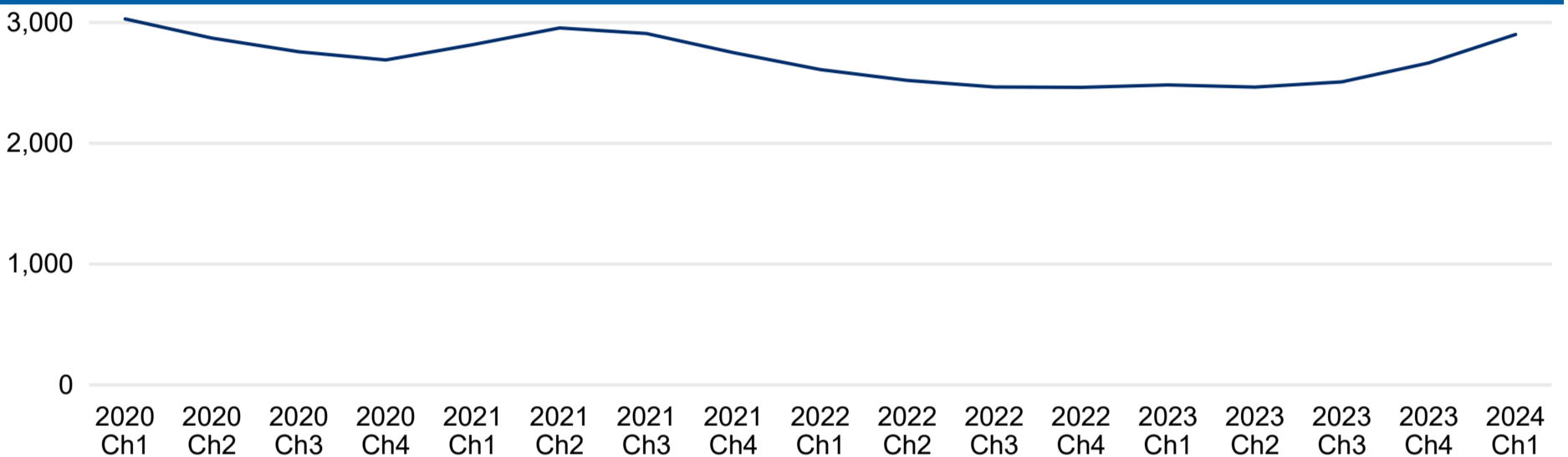
Mae'r siartiau canlynol yn manylu ar yr anifeiliaid a gafodd eu lladd gan wahanol gategoriâu megis canlyniad y profion. Mewn rhai o'r siartiau mae cyfartaledd rholio pedwar chwarter wedi cael ei ddefnyddio i ddangos tueddiadau. Mae'r siart "Anifeiliaidgafodd eu difa i reoli TB – cyfartaledd treigl 4 chwarter" yn cyfiri rhai anifeiliaid fwy nag unwaith dros y gyf res

Gweld data ar gyfer:

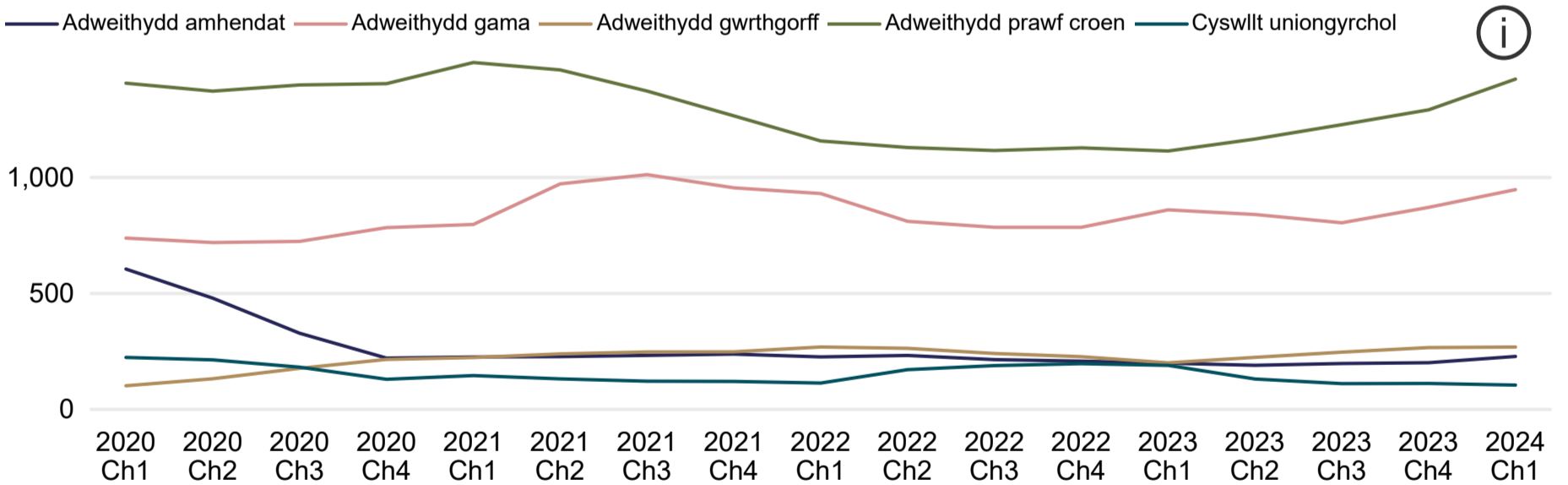
Gweld data ar gyfer:



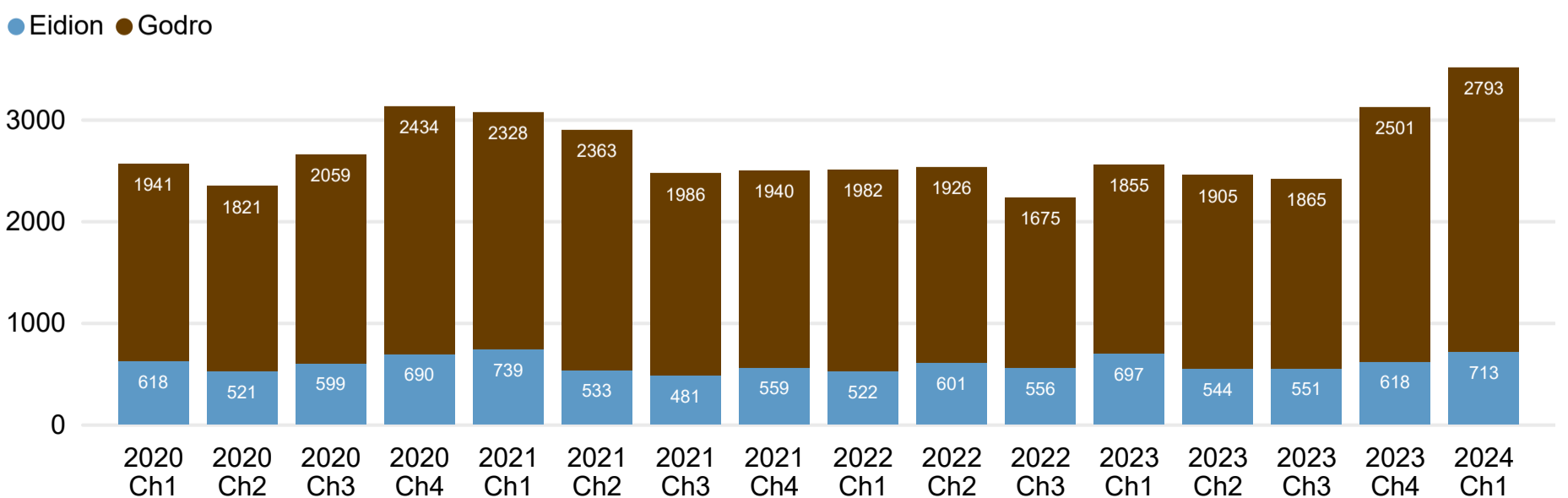
### Anifeiliaid gafodd eu difa i reoli TB - Mae cyfartaledd dros pedwar chwarter



### Anifeiliaid gafodd eu difa i reoli TB - Mae cyfartaledd dros pedwar chwarter



### Anifeiliaid gafodd eu difa i reoli TB





Llywodraeth Cymru  
Welsh Government

# Dangosfwrdd TB gwartheg

## 2024 Ch1



Ailosod  
dewisiadau



Hafan

### Map o'r anifeiliaid wedi eu lladd

Gweler y dudalen isod am wybodaeth ar yr anifeiliaid wedi eu lladd oherwydd TB ar draws Cymru.

Bydd y ddewislen isod yn hidlo'r data yn ôl chwarteri gwahanol. Defnyddiwch far sgrolio'r llygoden i chwyddo'r map a chliciwch ar bwyntiau ar y map i hidlo digwyddiadau unigol. Wrth hofran uwchlaw'r siartiau gallwch weld y gwerthoedd ar gyfer pob adran.

Mae anifeiliaid a laddwyd wedi cael eu clystyru gan ddefnyddio'r algorithm clystyru k-cymedr.

Gall ychwanegu gormod o chwarteri at yr hidlydd gollwng arwain i faint pob clwstwr ostwng, gan fod terfyn ar faint o anifeiliaid y gellir eu grwpio o fewn pob clwstwr.

Gweld data ar gyfer:

2024 Ch1



Gweld data ar gyfer:

Cymru

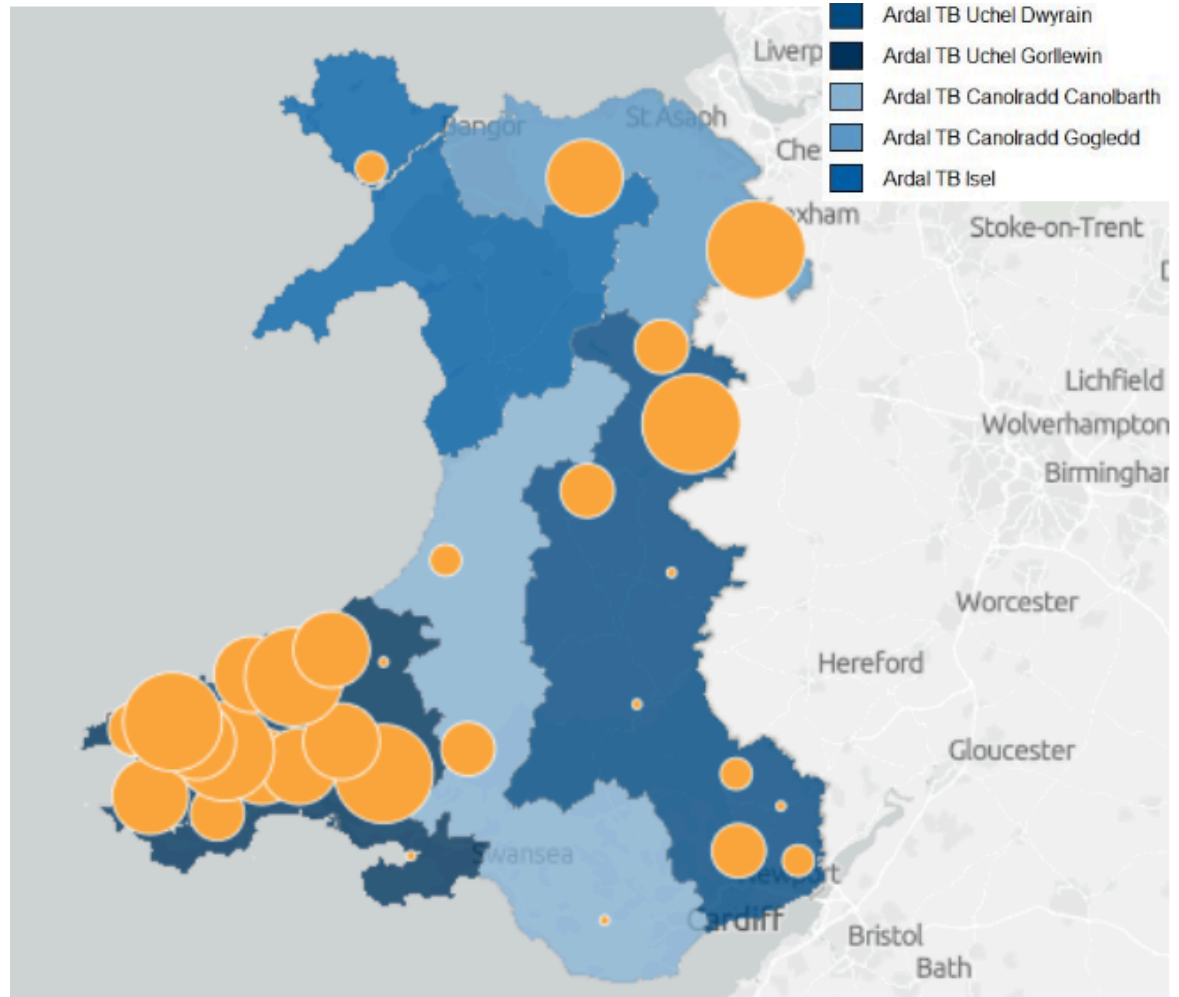
Ardal TB Uchel y Gorllewin

Ardal TB Uchel y Dwyrain

Ardal TB Canolradd y Canolbarth

Ardal TB Canolradd y Gogledd

Yr Ardal TB Isel



Anifeiliaid gafodd eu difa i reoli TB

3518



Llywodraeth Cymru  
Welsh Government

# Dangosfwrdd TB gwartheg

## Cymru



Ailosod  
dewisiadau



Hafan

### Nifer y buchesi sydd â Chynlluniau Gweithredu yng Nghymru

Mae'r dudalen isod yn dangos nifer y buchesi sydd wedi cael Cynlluniau Gweithredu wedi'u cwblhau, y nifer sydd wedi cael cyfyngiadau wedi'u dileu a'r nifer sydd wedi cael achosion o TB wedi hynny. Mae Cynlluniau Gweithredu wedi bod ar waith ers 2017 ar gyfer buchesi ag achosion cronig o TB sydd wedi bod o dan gyfyngiadau TB am 18 mis neu fwy. Mae Cynlluniau Gweithredu wedi'u teilwra i'r fferm o dan sylw ac maent yn cael eu datblygu ar y cyd â'r ffermwr, y milfeddyg a'r Asiantaeth Iechyd Anifeiliaid a Phlanhigion (APHA). Maent yn cynnwys amrywiaeth o fesurau sydd wedi'u hanelu at gael gwared ar haint TB a chefnogi'r buchesi hyn i gael Statws heb TB swyddogol. I gael rhagor o wybodaeth edrychwch ar [dudalennau polisi y rhaglen dileu TB mewn gwartheg](#) a'r [cwestiynau cyffredin am y rhaglen dileu TB mewn gwartheg](#).

O dan rai amgylchiadau gallai Cynllun Gweithredu gwmpasu mwy nag un fuches os yw'r buchesi hynny'n gysylltiedig. Er enghraifft, os yw'r buchesi'n rhan o'r un fenter ac yn agos at ei gilydd, yna bydd un Cynllun Gweithredu yn cael ei ddrafftio. Mae'r ffigurau isod yn dangos nifer y buchesi sydd â Chynllun Gweithredu ar waith.

Bydd y ffigurau ar gyfer pob un o'r tri blwch sy'n cyflwyno data Cynllun Gweithredu yn newid wrth ichi ddewis Ardaloedd TB gwahanol. Cliciwch ar y botymau gwybodaeth am esboniad o'r diffiniadau a ddefnyddir.

Gweld data ar gyfer:

Cymru

Ardal TB Uchel y Dwyrain

Ardal TB Canolradd y Gogledd

Ardal TB Uchel y Gorllewin

Ardal TB Canolradd y Canolbarth

Yr Ardal TB Isel

Nifer y buchesi sydd wedi cael Cynllun Gweithredu wedi'i gwblhau ers 2017

334



Nifer y buchesi sydd â Chynllun Gweithredu wedi'i gwblhau ar hyn o bryd ar ddiwedd y chwarter

140



Nifer y buchesi sydd wedi cael Cynllun Gweithredu ac y codwyd y cyfyngiadau arnynt ers hynny

194



Nifer y buchesi sydd wedi cael Cynllun Gweithredu ac y codwyd y cyfyngiadau arnynt ers hynny ond sydd wedi cael achosion eraill o fewn dwy flynedd

74






Llywodraeth Cymru  
Welsh Government

# Dangosfwrdd TB gwartheg

2023 Ch2 i 2024 Ch1



Ailosod  
dewisiadau



Hafan

Mae'r dudalen hon yn dangos manylion moch daearc a ddarganfuwyd yn farw, sydd wedi bod yn addas ar gyfer ac wedi derbyn archwiliad post-mortem llawn, ledled Cymru. Ni chaiff moch daear nad oedd yn addas ar gyfer archwiliad post-mortem llawn eu hadrodd.

Dangosir y flwyddyn ddiweddaraf yn ddiodyn. Bydd y gwymplen ar gornel chwith uchaf y map yn hidlo'r data i wahanol chwarteri. Gallwch ddewis sawl chwarter ar y tro i weld y data dros gyfnodau amser hirach. Chwyddwch i mewn ac allan o'r map gan ddefnyddio'r bar sgrolio ar y llygoden. Er mwyn cael crynodeb o'r ystadegau disgrifiadol yn ôl Ardal TB ewch i'r tabl isod.

Mae'n bwysig bod yn ofalus wrth wneud casgliadau o samplau positif o TB. Gall y straen *Mycobacterium bovis* (*M.bovis*) penodol a gafwyd o'r carcass fod yn wahanol iawn i'r straen a geir ar ddaliadau cyfagos, sy'n golygu y gall ffynonellau heintiau yn y carcass moch daear ac o wartheg ar ddaliad gerllaw fod yn wahanol. Mae APHA yn defnyddio Dilyniannu Genomau Cyfan i asesu ymhellach pa mor agos yw y berthynas enetig rhwng dau sampl gwahanol.

Mae lleoliad Carcass yn seiliedig ar ddata daearyddol a adroddwyd gan y cyhoedd. Mae rhywfaint o ddata daearyddol wedi'i adrodd mewn camgymeriad.

Oherwydd yr amser y mae'n ei gymryd i samplu'r carcassau, mae rhan fwyaf o ganlyniadau'r profion yn y ddau chwarter diweddaraf yn yr arfaeth. Bydd canlyniadau'r profion yn cael eu diweddarau mewn diweddariadau yn y dyfodol.

Gweld data ar gyfer:

Multiple sele... ▾



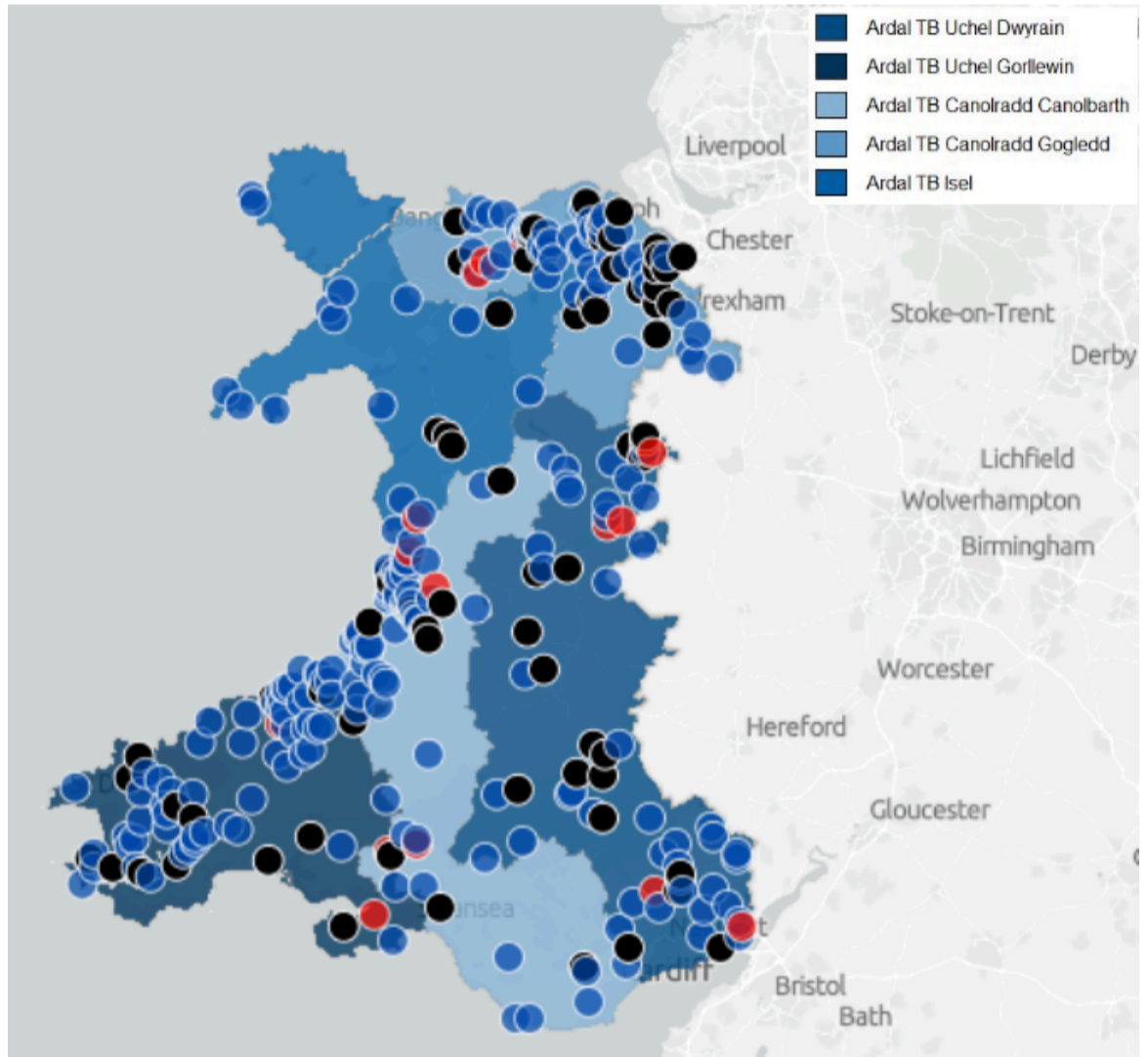
Sampl  
negyddol



Sampl  
Positif



Yn yr arfaeth neu  
heb eu meithrin



Ardal	Negyddol	Positif	Yn yr arfaeth neu heb eu meithrin	Cyfanswm
Ardal TB Canolradd y Canolbarth	55	4	12	71
Ardal TB Canolradd y Gogledd	49	3	23	75
Ardal TB Uchel y Dwyrain	39	6	16	61
Ardal TB Uchel y Gorllewin	65	3	15	83
Yr Ardal TB Isel	21	1	5	27
<b>Cymru</b>	<b>229</b>	<b>17</b>	<b>71</b>	<b>317</b>