



Llywodraeth Cymru  
Welsh Government

# **Y Cynllun Cynllunio Creu Coetir**

**Y Gofrestr Cynlluniau Coetir**

**Canllawiau i Gynllunwyr**

Mae Llywodraeth Cymru yn darparu'r Canllawiau hyn yn Saesneg yn ogystal â'r Gymraeg, yn unol â Chynllun Iaith Gymraeg Llywodraeth Cymru. Mae fersiwn Gymraeg o'r canllawiau hyn ar gael drwy fynd i <https://www.llyw.cymru/cynllun-cynllunio-creu-coetir> a newid yr iaith ar y botwm ar ben y dudalen ac ail agor y ddogfen.

Os ydych yn cael trafferth neu os nad ydych yn gallu gweld ein gwefan, ffoniwch Ddesg Gymorth RPW Ar-lein ar 0300 062 5004.

## Cynnwys

Cyflwyniad.....	4
Sut mae'r Gofrestr Cynlluniau Coetir yn gweithio?.....	4
Newidiadau i'r broses ar gyfer cyflwyno cynllun i'w ddilysu?.....	5
Cael mynediad at y Gofrestr Cynlluniau Coetir .....	6
Cael mynediad at y Gofrestr Cynlluniau Coetir drwy Gyfrif Cwsmer (fel asiant).....	6
Cael mynediad at y Gofrestr Cynlluniau Coetir drwy gyfrif Cynllunydd Coetir Achrededig .....	6
Derbyn neu wrthod gwahoddiad i fod yn Gynllunydd Coetir ar gyfer cwsmer. ....	7
Cwblhau Cynllun .....	9
Y Tab Map.....	9
Arferion da ar gyfer lanlwytho <i>Shapefiles</i> .....	11
Y Tab Cynllun.....	12
Y Tab Arolygon.....	13
Addasu Arolwg .....	16
Dileu Arolwg .....	16
Y Tab Dogfennau .....	17
Dileu Dogfen Ategol.....	19
Cyflwyno Cynllun .....	20
Beth fydd yn digwydd nesaf? .....	22
Atodiad A: Disgrifiad o Statws Cynllun .....	23
Atodiad B – Gwallau Dilysu Shapefiles .....	<b>Error! Bookmark not defined.</b>

## Cyflwyniad

Y Gofrestr Cynlluniau Coetir yw'r hyb canolog newydd ar gyfer y Cynllun Cynllunio Creu Coetir, ac mae wedi'i chreu i symleiddio'r broses cynllunio coetir ar gyfer pob parti yn ystod y broses o greu a dilysu cynllun.

O'r cam dewis ymlaen, bydd y cynllun, y *Shapefile* ac unrhyw ddogfennau cysylltiedig bellach yn cael eu lanlwytho yn uniongyrchol i'r Gofrestr Cynlluniau Coetir. Bydd y mapiau *Shapefile* bellach yn cael eu dilysu ar-lein pan fyddant yn cael eu lanlwytho, a rhoddir adborth uniongyrchol o ran dilysrwydd y mapio.

Bydd yr holl ddogfennau cynllunio cysylltiedig yn cael eu storio yn y Gofrestr, gan alluogi cwsmeriaid i fonitro eu cynllun coetir wrth iddo fynd drwy bob cam o'r broses. Bydd hefyd yn galluogi cynllunwyr, Cyfoeth Naturiol Cymru (CNC) a Llywodraeth Cymru i weithio o'r un platfform, gan ddarparu gwasanaeth mwy cydgysylltiedig.

Pan fydd cynllun wedi cael ei ddilysu, gall cwsmer ei ddefnyddio i ymuno â Chynllun y Grant Creu Coetir. Bydd y cynllun yn aros yn rhestr o gynlluniau'r cwsmer fel cyfeiriad parhaol, os bydd ei angen yn y dyfodol.

## Sut mae'r Gofrestr Cynlluniau Coetir yn gweithio?

Bydd datganiadau o ddiddordeb cwsmeriaid ar gyfer y Cynllun Cynllunio Creu Coetir yn cael eu dewis yn y ffordd arferol, ond yn hytrach na dychwelyd rhan o'r llythyr dewis wedi'i llofnodi, bydd y cwsmer neu ei asiant bellach yn derbyn y cynnig i ddewis y cynllun drwy adran y Gofrestr Cynlluniau Coetir yn RPW Ar-lein. Bydd y cwsmer neu'r asiant hefyd yn enwi'r cynllun a dewis cynllunydd coetir o'r rhestr o gynllunwyr coetir cofrestredig a'i wahodd i fod yn gynllunydd ar gyfer ei ddatganiad o ddiddordeb.

Pan fydd wedi cael ei wahodd, anfonir neges at y cynllunydd coetir drwy RPW Ar-lein yn rhoi'r dewis iddo dderbyn neu wrthod y gwahoddiad. Os yw'r cynllunydd yn derbyn y gwahoddiad, gall wedyn ddechrau llunio'r cynllun ar gyfer y cwsmer drwy'r Gofrestr Cynlluniau Coetir newydd.

**Sylwer:** Disgwylir i gwsmeriaid gysylltu â'r cynllunydd maen nhw wedi'i ddewis drwy'r sianeli arferol cyn ei ddewis yn gynllunydd drwy'r Gofrestr Cynlluniau Coetir.

## Newidiadau i'r broses ar gyfer cyflwyno cynllun i'w ddilysu?

Bu rhai newidiadau, sydd wedi'u hamlinellu isod, er mwyn symleiddio'r broses ar gyfer cyflwyno cynllun:

- Ni fydd dogfennau'r cynllun bellach yn cael eu cyflwyno drwy adran negeseuon RPW Ar-lein. Byddwch bellach yn lanlwytho dogfennau cynllun i adran bwrpasol lle mae dogfennau *Shapefile*, y cynllun a dogfennau ategol yn cael eu storio, gan ei gwneud yn hawdd eu rheoli, eu diwygio a'u disodli pan fydd angen.
- Bydd *Shapefiles* yn cael eu dilysu pan fyddant yn cael eu lanlwytho i wirio am wallau, gan roi adborth ar unwaith os oes angen gwneud cywiriadau.
- Gellir disodli/diwygio *Shapefile*, templed cynllun neu ddogfen ategol cyfnifer o weithiau ag sydd eu hangen, hyd at adeg cyflwyno'r cynllun – ar ôl i'r Cynllun gael ei gyflwyno mae'n cael ei gloi ar ffurf ciplun. Os oes angen gwneud newidiadau yn ystod y broses ddilysu, bydd y Cynllun yn cael ei ailagor er mwyn i'r cynllunydd wneud newidiadau.
- Mae'r *Cynllun Gweithrediadau* a oedd yn nhempled y Cynllun Creu Coetir yn flaenorol bellach wedi cael ei ddileu. Yn hytrach, bydd y *Cynllun Gweithrediadau* yn deillio o'r tablau priodoleddau *Shapefile* newydd a'r data geo-ofodol, ac yn cael ei ddangos ochr yn ochr â map trosolwg o'r *Shapefile* yn sgrin y Gofrestr Cynlluniau Coetir.
- Rhoddwyd cod byr i bob rhywogaeth coed i gyflymu'r broses o gwblhau tabl priodoleddau'r *Shapefile* o'r enw *woodlandArea*. Mae rhestr o'r codau rhywogaethau coed ar gael yn adran y Cynllun Cynllunio Creu Coetir ar wefan Llywodraeth Cymru.
- Mae'r gallu i fapio gatiâu bellach wedi cael ei ychwanegu at y *Shapefile* ar ffurf haen siâp newydd o'r enw *woodlandPoint*.
- Am y bydd system y Gofrestr Cynlluniau Coetir bellach yn nodi arwynebeddau a hydroedd ar ffurf geo-ofodol pan fyddwch yn lanlwytho *Shapefile*, mae'r tablau priodoleddau wedi cael eu symleiddio er mwyn gofyn am gyn lleied o wybodaeth ag sydd ei hangen. Mae angen ID unigryw a Chod Opsiwn ar gyfer pob haen siâp, ac yn ogystal:
  - Bydd angen cofnodi cod rhywogaeth coed a chanran ar gyfer y siâp *woodlandArea* (hyd at 20).
  - Ar gyfer y siâp *woodlandLinear*, bydd angen ychwanegu ID Unigryw yr ardal blannu y mae wedi'i chysylltu â hi.
  - Ar gyfer y siâp *woodlandPoint*, bydd angen ychwanegu ID unigryw y ffensys y mae wedi'i chysylltu ag ef.
- Mae adran ar gyfer ychwanegu arolygon y mae'n bosibl yr oedd eu hangen yn ystod y cam cynllunio wedi cael ei hychwanegu at y Gofrestr. Bydd yr arolygon hyn yn ymddangos yn awtomatig yn y ffurflen Hawlio am *Ffioedd Cynlluniau ac Arolygon* a fydd bellach yn cael ei chwblhau RPW Ar-lein.

## Cael mynediad at y Gofrestr Cynlluniau Coetir

Mae dwy ffordd o gael mynediad at y Gofrestr Cynlluniau Coetir, yn dibynnu a ydych yn gynllunydd coetir neu a ydych hefyd yn gweithredu fel asiant ar ran cwsmer. Mae'n bwysig nodi hefyd, os ydych yn gynllunydd yn *ogystal â* bod yn asiant ar ran cwsmer, byddwch yn gallu cael mynediad at ardal cwsmeriaid y Gofrestr (drwy'r ddolen i gyfrif y cwsmer yn rhestr cwsmeriaid RPW Ar-lein) ac adran cynllunwyr y Gofrestr (drwy eich dolen yn Hafan Asiant), a bydd angen ichi ddefnyddio ardal gywir y Gofrestr ar gyfer y swyddogaethau gwahanol a nodir isod.

## Cael mynediad at y Gofrestr Cynlluniau Coetir drwy Gyfrif Cwsmer (fel asiant)

Bydd cwsmer (neu asiant y cwsmer) yn cael mynediad at y Gofrestr Cynlluniau Coetir drwy ddefnyddio'r ddolen yn sgrin hafan cyfrif RPW Ar-lein y cwsmer. Dim ond ei restr o'i gynlluniau ei hun y caiff cwsmer ei gweld, ac mae'r pethau mae'n gallu eu gwneud yn y Gofrestr yn gyfyngedig – mae'r pethau mae'n gallu eu wneud yw derbyn y cynnig i ddewis cynllun, enwi'r cynllun a gwahodd cynllunydd coetir i gwblhau ei gynllun. Wedyn mae sgriniau cwsmeriaid y Gofrestr yn troi'n ddarllen yn unig, a dim ond gweld y cynllun y caiff y cwsmer.

Mae canllawiau ar wahân yn benodol ar gyfer cwsmeriaid sy'n defnyddio'r Gofrestr Cynlluniau Coetir ar gael ar wefan Llywodraeth Cymru.

## Cael mynediad at y Gofrestr Cynlluniau Coetir drwy gyfrif Cynllunydd Coetir Achrededig

Rhaid i gynllunwyr achrededig gael mynediad at y Gofrestr drwy'r ddolen **Hafan Asiant** yn RPW Ar-lein.

The screenshot shows the RPW Ar-Lein Online Rural Payments Wales website. At the top, there are logos for Llywodraeth Cymru, RPW, and the European Union. The main navigation bar includes 'English | Allgofnodi'. Below this, a yellow arrow points to a blue button labeled 'Hafan asiant'. The main content area is titled 'Dewiswch y Cwsmer ydych yn dymuno gweld' and features a table of customer records. The table has columns for 'Wedi cofrestru', address, and 'SAF: Ar y gweill' or 'SAF: Wedi'i gwblhau'. A sidebar on the right displays 'Caniatad y cwsmer' with details like 'Cymeradwyo: 2106' and 'I'w gymeradwyo: 0'.

Wedi cofrestru	Address	SAF: Ar y gweill / SAF: Wedi'i gwblhau	Dewiswch y Cwsmer yma
Wedi cofrestru	6B Panal St.	SAF: Ar y gweill	Dewiswch y Cwsmer yma
Wedi cofrestru	99 Desnouettes St.	SAF: Wedi'i gwblhau	Dewiswch y Cwsmer yma

CRN:\*

Yn eich sgrin Hafan Asiant, cliciwch ar y ddolen 'Cynlluniau Coetir' yn y bar dewislenni. Bydd rhestr o gynlluniau'n ymddangos. Nodwch ni chaiff cynllunydd weld cynllun cwsmer yn ei restr o gynlluniau oni bai ei fod wedi cael ei *wahodd* i fod yn gynllunydd ar gyfer y cynllun hwnnw. Os nad oes gennych unrhyw wahoddiadau presennol neu gynlluniau gweithredol bydd y rhestr hon yn wag.

English | Allgofnodi

Hafan Fy Manylion ▾ Gohebiaeth 163 ▾ **Cynlluniau Coetir**

Beta Mae hwn yn wasanaeth newydd. Rhowch a [ ] i'n helpu i'w wella.

## Cynllun Creu Coetir

Rheoli eich cynlluniau creu coetir

CRN	Cyfeirnod y Cynllun	Statws	Cyfeirnod y Datganiad o Ddiddordeb	Enw'r Cynllun	Enw'r Cynllunydd	
[REDACTED]	WPR00020	Wedi ei Gymeradwyo	[REDACTED]		G KOTERAS	<a href="#">Gweld</a>
[REDACTED]	WPR00021	Wedi ei Gymeradwyo	[REDACTED]		G KOTERAS	<a href="#">Gweld</a>
[REDACTED]	WPR00022	Wedi ei Gymeradwyo	[REDACTED]		G KOTERAS	<a href="#">Gweld</a>
[REDACTED]	WPR00026	Cynllunydd wedi ei Ddewis	[REDACTED]		G KOTERAS	<a href="#">Gweld</a>

**Sylwer:** Rhoddir **Cyfeirnod Cynllun** newydd ar y fformat 'WPR00000' i bob cynllun yn y system, i'w gwneud yn haws olrhain cynnydd y cynllun yn ystod y broses ddilysu. Byddwch hefyd yn gweld statws eich cynllun (gweler Atodiad A am ragor o wybodaeth am statws) a fydd yn rhoi cipolwg ar le mae eich cynllun wedi cyrraedd yn y broses ddilysu.

### Derbyn neu wrthod gwahoddiad i fod yn Gynllunydd Coetir ar gyfer cwsmer.

Os ydych wedi derbyn gwahoddiad i fod yn gynllunydd ar gyfer cwsmer drwy eich adran negeseuon yn RPW Ar-lein, i dderbyn neu wrthod y gwahoddiad, cliciwch ar y botwm **Gweld** yn eich rhestr o gynlluniau yn eich tudalen Hafan Asiant > adran Cynlluniau Coetir (statws y cynlluniau rydych wedi cael eich gwahodd i fod yn gynllunydd ar eu cyfer fydd *Cynllunydd wedi'i Ddewis*).

## Cynllun Creu Coetir

Rheoli eich cynlluniau creu coetir

CRN	Cyfeirnod y Cynllun	Statws	Cyfeirnod y Datganiad o Ddiddordeb	Enw'r Cynllun	Enw'r Cynllunydd	
[REDACTED]	WPR00020	Wedi ei Gymeradwyo	[REDACTED]		G KOTERAS	<a href="#">Gweld</a>
[REDACTED]	WPR00021	Wedi ei Gymeradwyo	[REDACTED]		G KOTERAS	<a href="#">Gweld</a>
[REDACTED]	WPR00022	Wedi ei Gymeradwyo	[REDACTED]		G KOTERAS	<a href="#">Gweld</a>
[REDACTED]	WPR00026	Cynllunydd wedi ei Ddewis	[REDACTED]		G KOTERAS	<a href="#">Gweld</a>

Bydd sgrin y Cynllun Creu Coetir bellach yn cael ei dangos ar gyfer y cwsmer hwnnw. Bydd y sgrin ddiodyn yn dangos map o'r parseli a ddewiswyd ar y datganiad o ddiddordeb ar gyfer y Cynllun Cynllunio Creu Coetir ar yr ochr chwith, gyda blwch gwybodaeth ar yr ochr dde yn dangos manylion y cynllun, gan gynnwys y statws presennol, cyfeirnod y datganiad o ddiddordeb, cyfeirnod y cynllun ac enw'r cynllun.

Y tabiau ar y sgrin yw *Map*, *Cynllun*, *Arolygon* a *Dogfennau*, ond cyn y gallwch wneud unrhyw beth yn y tabiau hyn bydd angen ichi dderbyn gwahoddiad i fod yn gynllunydd – yn unol â'r canllawiau ar y sgrin, cliciwch ar y botwm **Parhau**.

## Cynllun Creu Coetir WPR00000

Cliciwch ar parhau i dderbyn neu wrthod y gwahoddiad i fod yn Gynlluniwr Coetir ar gyfer y plan hwn.

Map Cynllun Arolygon Dogfennau

Toglo sgrin lawn

© Hawlfraint y Goron a hawliau cronfa ddata 2023. Arolwg Ordnans 100021874. © Getmapping Plc a Bluesky International Limited 2020. Caniatir defnyddio'r data hwn yn unol â'r [telerau a'r amodau](#). Roedd yr wybodaeth a ddangosir ar y map yn berthnasol ar 12/09/2023.

Allwedd y Map

↓ Lawrlwytho Shapefile data gofodol (.zip)

Statws  
**Cynllunydd wedi'i ddewis**

Cyfeirnod y Cynllun  
**WPR00000**

Enw'r cynllun  
**Coed Brefi Forestry**

Cynllunydd  
[Redacted]

Cwsmer  
[Redacted]

Dyddiad Cau Cyflwyno  
**1 Chwefror 2024**

Cyfeirnod cyn-ymgeisio  
**DSD3232-XXX**

Dyddiad cyn-ymgeisio  
**14 June 2023**

**Parhau** ←

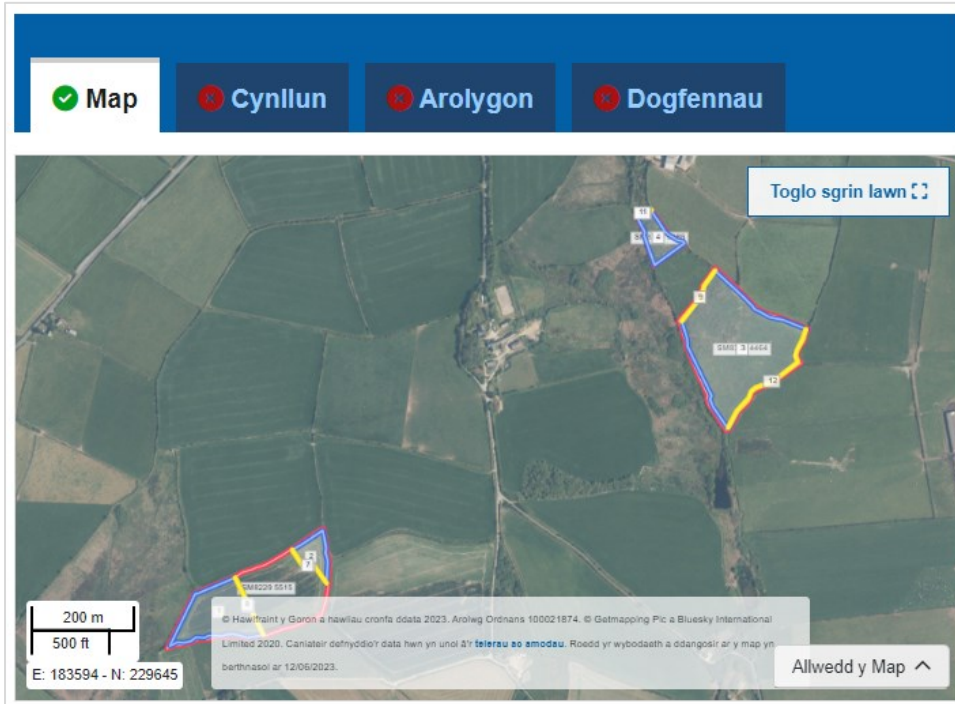
\* Dim ond os cyflwynwyd EOI WCPS o Ffenestr 3 ymlaen WCPS, pan gyflwynwyd y gofyniad i ychwanegu'r manylion hyn at EOI WCPS am y tro cyntaf, y bydd y meysydd cyfeirnod Cyn Ymgeisio a dyddiad Cyn Ymgeisio wedi eu llenwi.

**Sylwer:** Os dymunwch wneud hynny cewch lawrlwytho copi o'r *Shapefile* cyn derbyn gwahoddiad i fod yn gynllunydd drwy glicio ar **Lawrlwytho Shapefile data gofodol (.zip)**.





Pan fydd y mapio *Shapefile* wedi'i gwblhau, cliciwch ar **Lanlwytho Shapefile (.zip)** i lanlwytho'r *Shapefile* wedi'i gwblhau.



Os yw'n ddilys, bydd yr ardaloedd a fapiwyd â *Shapefile* yn cael eu gosod ar fap y Gofrestr Cynlluniau Coetir a bydd tic gwyrdd yn ymddangos yn y Tab Map.

Bydd y **Cynllun Gweithrediadau** sydd wedi deillio o dablau eich tablau priodolddau *Shapefile* a'r data geometreg yn cael eu dangos o dan y map, ynghyd ag unrhyw wybodaeth ddefnyddiol arall:

**Cynllun gweithrediadau**

Cyfanswm wedi'i blannu: 5.60 hectar

Cyfanswm wedi'i ffensio: 629.56 m

Cyfanswm y gatiâu: 3

Ehangu pob adran ▾ [Cwmpo pob adran ^](#)

Cyfeirnod yr eitem	Opsiwn	Maint	
1	(P003) Carbon - Brodorol	1.25 ha	<a href="#">Dangos ar y Map</a>

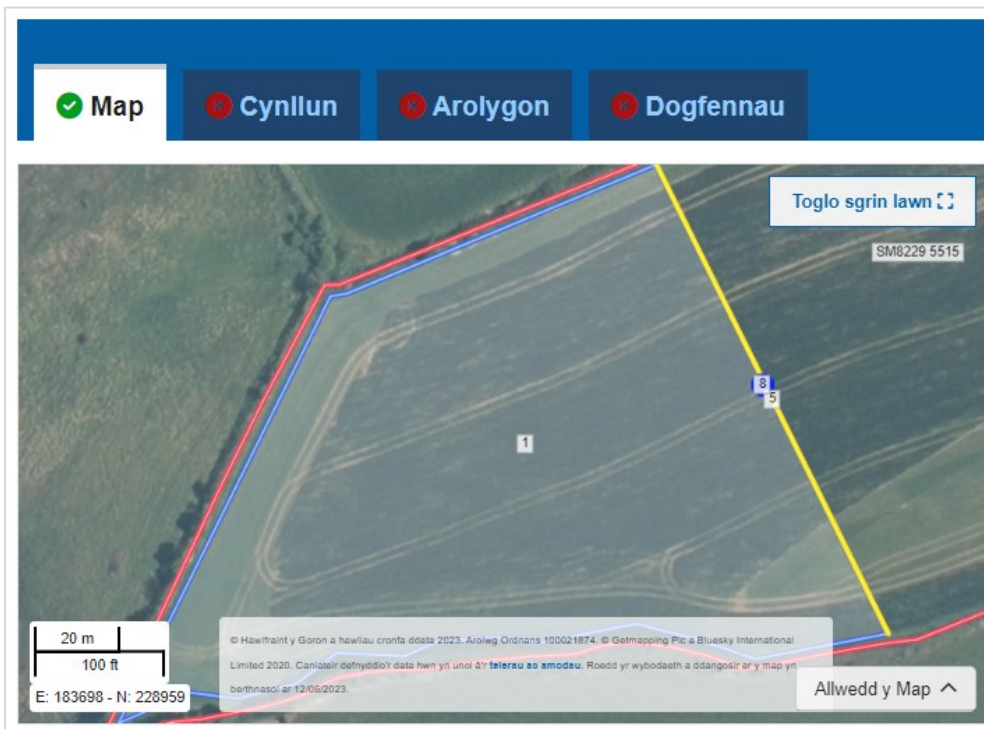
**Ffensiau a gatiâu** ^

Cyfeirnod yr eitem	Opsiwn	Maint	
5	(P595) Ffens postyn a weiar gyda netin stoc	121.90 m	<a href="#">Dangos ar y Map</a>
8	(P517) Cilbyst a Gât Mochyn o Bren		<a href="#">Dangos ar y Map</a>

**Rhywogaethau coed (1)** ^

Cod	Enw	Canran
ASP	Aethnen	100%

Bydd pob eitem blannu'n dangos y ffensys a'r gatiâu cysylltiedig, yn ogystal â'r rhestr o rywogaethau coed. Gallwch glicio ar **Dangos ar y Map** ar bwys eitem i chwyddo i mewn i'r prif fap i weld yr eitem honno.



Pan fyddwch yn lanlwytho'r *Shapefile* mae'n bosibl y byddwch yn gweld gwallau dilysu – rhaid datrys y rhain cyn y bydd y *Shapefile* sydd i'w lanlwytho'n cael ei ddilysu. Mae rhagor o wybodaeth am sut i ddatrys gwallau *Shapefile* ar gael yn y ddogfen Canllawiau *Shapefile* yma: <https://www.llyw.cymru/cofrestr-cynlluniau-coetir-canllaw-ffeil-siap>

### Arferion da ar gyfer lanlwytho *Shapefiles*

Gellir lanlwytho *Shapefile* cynifer o weithiau ag sydd eu hangen er mwyn lanlwytho *Shapefile* dilys ar gyfer cynllun. Efallai y byddwch am lanlwytho *Shapefile* yn ystod pob cam o'r broses o greu polygonau/ffensys/gatiâu er mwyn ichi ddod i arfer â'r system ag unrhyw oddefiannau sy'n berthnasol.

Bydd hyn yn arbennig o ddefnyddiol os oes gennych lawer o fapio i'w wneud. Os ydych yn lanlwytho'r *Shapefile* wrth i bob rhan ohono gael ei chreu, byddwch yn gweld unrhyw wallau wrth ichi fynd yn eich blaen, yn hytrach na chwblhau *Shapefile* mawr gyntaf, dim ond i weld gwallau a allai fod yn gymhleth eu cywiro yn eich meddalwedd GI.

Gwnewch yn siŵr bod y *Shapefile* a phob rhan arall o'r cynllun wedi'u cwblhau pan fyddwch yn *cyflwyno'r* Cynllun i'w ddilysu – dyma'r adeg y bydd y cynllun yn troi'n ddarllen yn unig, felly, unwaith eto, cyn yr adeg honno ceuwch ychwanegu/dileu a disodli unrhyw ran o'r cynllun cyn hynny cynifer o weithiau ag sydd eu hangen.

## Y Tab Cynllun

Bydd y Tab Cynllun yn eich galluogi i lanlwytho'r templed Cynllun Creu Coetir wedi'i gwblhau ar gyfer y cwsmer. Gellir lanlwytho'r ddogfen hon ar fformat .doc, .docx neu .pdf.

Cliciwch ar **Dewis Ffeil** i lanlwytho'r templed cynllun:

### Cynllun Creu Coetir WPR00000

Rhowch holl fanylion y plan a chlicwch ar parhau i'w gyflwyno.

[Map](#) [Cynllun](#) [Arolygon](#) [Dogfennau](#)

#### Dogfen y cynllun

Nid oes gennych ddogfen gynllun ar hyn o bryd.

[Dewis ffeil](#)

Ar ôl ei lanlwytho, bydd enw a maint y templed yn cael eu dangos ar y sgrin, a bydd tic gwyrdd yn ymddangos ar y Tab Cynllun. Gellir lawrlwytho'r templed cynllun a lanlwythwyd ar unrhyw adeg drwy glicio ar y botwm **Lawrlwytho**. Os oes angen gellir disodli'r templed cynllun â fersiwn newydd drwy glicio ar **Dewis Ffeil**.

### Cynllun Creu Coetir WPR00000

Rhowch holl fanylion y plan a chlicwch ar parhau i'w gyflwyno.

[Map](#) [Cynllun](#) [Arolygon](#) [Dogfennau](#)

#### Dogfen y cynllun

[Dewis ffeil](#)

Bydd hon yn disodli y ddogfen sydd wedi'i lanlwytho

Enw dogfen	Maint	
Coed Brefi Forestry - Cynllun.docx	162Kb	<a href="#">Lawrlwytho</a>

**Sylwer:** mai dim ond un fersiwn o'r templed cynllun a ganiateir yn y Tab Cynllun ar yr un pryd. Os ydych am lanlwytho fersiwn newydd o'r templed cynllun, cliciwch ar **Dewis Ffeil** i ddisodli'r templed cynllun presennol.

## Y Tab Arolygon

Bydd y Tab Arolygon yn eich galluogi i ychwanegu manylion unrhyw arolygon arbenigol sy'n ofynnol fel rhan o ddatblygu'r cynllun. Mae cofnodi arolygon arbenigol yma yn nodi'r bwriad i hawlio hyd at 80% o werth yr arolwg/arolygon hyd at gyfanswm o £5,000, ar ôl i'r broses ddilysu gael ei chwblhau.

### Cynllun Creu Coetir WPR00000

Rhowch holl fanylion y plan a chlicwch ar parhau i'w gyflwyno.

[Map](#) [Cynllun](#) [✖ Arolygon](#) [✖ Dogfennau](#)

Nid oes gennych unrhyw arolygon ar hyn o bryd. [Ychwanegu arolwg newydd.](#)

Rwy'n cadarnhau bod holl fanylion yr arolygon i'w hawlio wedi'u cynnwys os ydynt yn berthnasol.

### Os nad oes gennych unrhyw arolygon arbenigol i'w hychwanegu:

Ticiwch y blwch **Rwy'n cadarnhau bod holl fanylion yr arolygon i'w hawlio wedi'u cynnwys os ydynt yn berthnasol**. Bydd hyn yn dangos nad oes gennych unrhyw arolygon i'w cofnodi a bydd y tic gwyrdd yn ymddangos ar y Tab Arolygon.

[Map](#) [Cynllun](#) [✔ Arolygon](#) [✖ Dogfennau](#)

Nid oes gennych unrhyw arolygon ar hyn o bryd. [Ychwanegu arolwg newydd.](#)

Rwy'n cadarnhau bod holl fanylion yr arolygon i'w hawlio wedi'u cynnwys os ydynt yn berthnasol.

### Os oes gennych un neu fwy o arolygon arbenigol i'w hychwanegu:

Cliciwch **Ychwanegu arolwg newydd**

[Map](#) [Cynllun](#) [✖ Arolygon](#) [✖ Dogfennau](#)

Nid oes gennych unrhyw arolygon ar hyn o bryd [Ychwanegu arolwg newydd.](#)

Rwy'n cadarnhau bod holl fanylion yr arolygon i'w hawlio wedi'u cynnwys os ydynt yn berthnasol.

Bydd hyn yn mynd â chi i'r dudalen cofnodi manylion arolygon. Ychwanegwch ddisgrifiad o'r arolwg, y cyflenwr, cyfanswm cost yr arolwg a'r dyddiad y cyflawnwyd y gwaith.

## Cynllun Creu Coetir

Ychwanegu arolwg newydd

Disgrifiad o'r arolwg  
Pa fath o arolwg a gyflawnwyd?


Enw'r cyflenwr  
Pwy gyflawnodd yr arolwg?

Costau'r arolwg (£)  
Beth oedd cyfanswm cost yr arolwg?

Dyddiad y gwaith  
Pryd cyflawnwyd y gwaith?

Canslo [↑ Cadw a dychwelyd](#)

Pan fyddwch wedi cwblhau'r holl fanylion sydd eu hangen, cliciwch ar y botwm **Cadw a dychwelyd**.

## Cynllun Creu Coetir

Ychwanegu arolwg newydd

Disgrifiad o'r arolwg  
Pa fath o arolwg a gyflawnwyd?


Enw'r cyflenwr  
Pwy gyflawnodd yr arolwg?

Costau'r arolwg (£)  
Beth oedd cyfanswm cost yr arolwg?

Dyddiad y gwaith  
Pryd cyflawnwyd y gwaith?

Canslo [↑ Cadw a dychwelyd](#)

Ar ôl gwneud hyn byddwch yn dychwelyd i brif dudalen y Tab Arolygon. Dangosir manylion yr arolwg a gofnodwyd mewn tabl. Os oes angen, cliciwch ar **Ychwanegu Arolwg** i ychwanegu rhagor o arolygon.

Map Cynllun Arolygon (2) Dogfennau

Rwy'n cadarnhau bod holl fanylion yr arolygon i'w hawlio wedi'u cynnwys os ydynt yn berthnasol.

Disgrifiad o'r arolwg	Enw'r cyflenwr	Costau'r arolwg (£)	Dyddiad y gwaith	
Test Survey 1	Test Supplier 1	489.99	16 Mai 2023	<a href="#">Addasu</a>
Test Survey 2	Test Supplier 2	1,099.95	19 Mehefin 2023	<a href="#">Addasu</a>

[Ychwanegu arolwg](#)

Pan fyddwch wedi gorffen ychwanegu arolygon, ticiwch ar y blwch **Rwy'n cadarnhau bod holl fanylion yr arolygon i'w hawlio wedi'u cynnwys os ydynt yn berthnasol**. Bydd y tic yn ymddangos ar y Tab Arolygon i gadarnhau bod y data yn y tab hwn wedi cael ei gwblhau.

Map Cynllun Arolygon (2) Dogfennau

Rwy'n cadarnhau bod holl fanylion yr arolygon i'w hawlio wedi'u cynnwys os ydynt yn berthnasol.

Disgrifiad o'r arolwg	Enw'r cyflenwr	Costau'r arolwg (£)	Dyddiad y gwaith	
Test Survey 1	Test Supplier 1	489.99	16 Mai 2023	<a href="#">Addasu</a>
Test Survey 2	Test Supplier 2	1,099.95	19 Mehefin 2023	<a href="#">Addasu</a>

[Ychwanegu arolwg](#)

## Addasu Arolwg

Os oes angen addasu cofnodi arolwg cyn i gynllun gael ei gyflwyno, neu os yw CNC yn dychwelyd y cynllun ar gyfer newidiadau yn ystod y broses ddilysu, cliciwch ar y botwm **Addasu**:

Disgrifiad o'r arolwg	Enw'r cyflenwr	Costau'r arolwg (£)	Dyddiad y gwaith	
Test Survey 1	Test Supplier 1	489.99	16 Mai 2023	 <b>Addasu</b> 


Gallwch bellach wneud unrhyw newidiadau i'r arolwg sydd eu hangen a chlicio ar **Cadw a dychwelyd** i orffen.



## Dileu Arolwg

Os oes angen dileu arolwg, cliciwch **Addasu** ar y cofnod perthnasol yn y Tab Arolygon ac wedyn cliciwch ar y botwm **Dileu**:

Costau'r arolwg (£)  
Beth oedd cyfanswm cost yr arolwg?

Dyddiad y gwaith  
Pryd cyflawnwyd y gwaith?

Canslo  **Dileu**  **Cadw a dychwelyd**

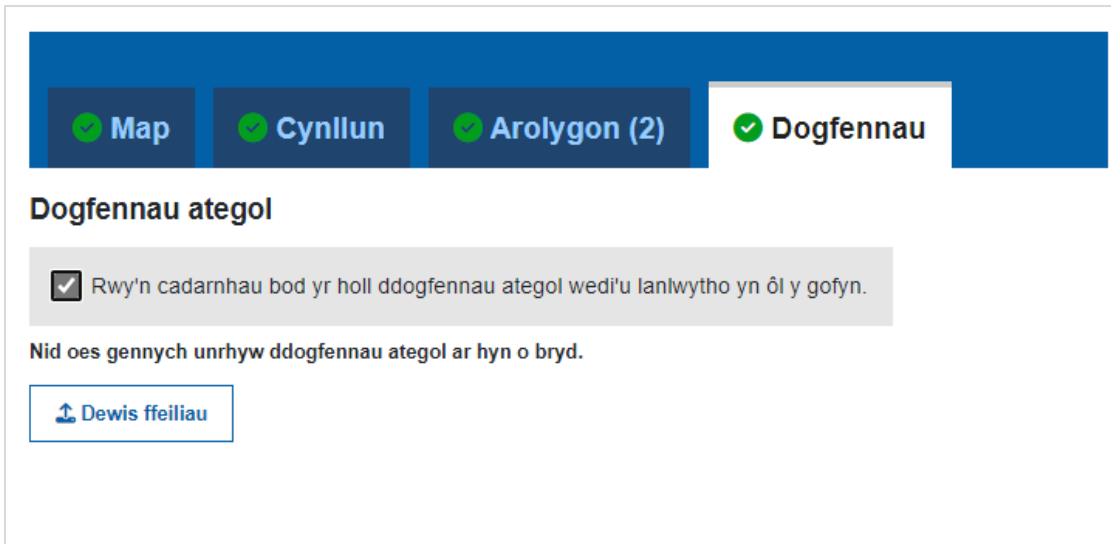


## Y Tab Dogfennau

Bydd y Tab Dogfennau yn eich galluogi i ychwanegu unrhyw ddogfennau sydd eu hangen i gefnogi'r cynllun. Cewch ychwanegu ffeiliau Adobe PDF (pdf), Microsoft Office (xls, xlsx, doc, docx, ppt, pptx, mpp, vsd, rtf), Lluniau (jpg, jpeg, tif, tiff) neu Zip files (zip).

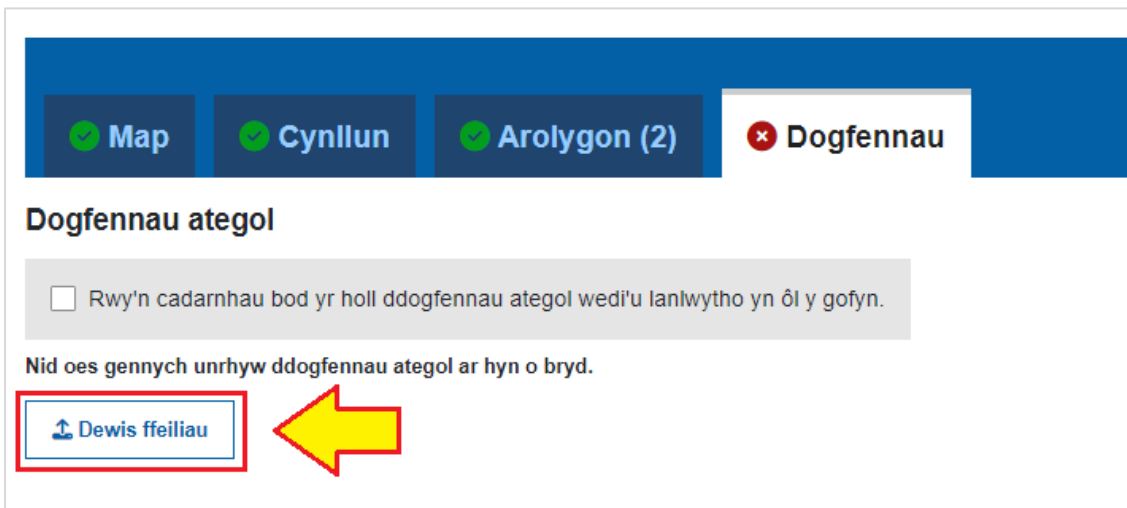
### Os nad oes gennych unrhyw Ddogfennau Ategol i'w hychwanegu:

Cliciwch ar y blwch **Rwy'n cadarnhau bod yr holl ddogfennau ategol sydd eu hangen wedi'u lanlwytho yn ôl y gofyn**. Bydd hyn yn dangos nad oes gennych unrhyw ddogfennau ategol i'w hychwanegu a bydd y tic yn ymddangos yn y Tab Dogfennau.



### Os oes gennych un neu fwy o Ddogfennau Ategol i'w hychwanegu:

Cliciwch ar y botwm **Dewis Ffeiliau** a phori ar gyfer y ffeil(iau) sydd i'w lanlwytho. Cewch lanlwytho nifer o ddogfennau ar yr un pryd os oes angen.



Cewch lanlwytho cynifer o ddogfennau ag sydd eu hangen. Cewch hefyd dileu neu lawrlwytho unrhyw ddogfennau a ychwanegwyd:

Map Cynllun Arolygon (2) **Dogfennau (4)**

### Dogfennau ategol

Rwy'n cadarnhau bod yr holl ddogfennau ategol wedi'u lanlwytho yn ôl y gofyn.

[Dewis ffeiliau](#)

Enw dogfen	Maint		
Adroddiad Amgylcheddol.docx	162Kb	<a href="#">Dileu</a>	<a href="#">Lawrlwytho</a>
Ffotograffau Ardal Goedwigaeth Arfaethedig.jpg	52Kb	<a href="#">Dileu</a>	<a href="#">Lawrlwytho</a>
Manylebau Plannu.jpg	52Kb	<a href="#">Dileu</a>	<a href="#">Lawrlwytho</a>
Dogfen Ymgynghori WAT.docx	162Kb	<a href="#">Dileu</a>	<a href="#">Lawrlwytho</a>

Sylwer os ydych yn lanlwytho ffeil â'r un enw â dogfen a lanlwythwyd eisoes, bydd y ffeil newydd yn disodli'r ddogfen honno. Os ydych am lanlwytho nifer o fersiynau o'r un ddogfen, gwnewch yn siŵr eich bod yn ychwanegu rhif fersiwn i enw'r ffeil (e.e. *Ymgynghoriad\_v1.pdf* neu *--Ymgynghoriad\_v2.pdf*--)

Pan fyddwch wedi gorffen ychwanegu'r dogfennau ategol, ticiwch y blwch **Rwy'n cadarnhau bod yr holl ddogfennau ategol sydd eu hangen wedi'u lanlwytho yn ôl y gofyn**. Bydd y tic gwyrdd yn ymddangos ar y Tab Dogfennau i gadarnhau bod yr holl ddata ar gyfer y tab hwn wedi cael ei gwblhau.

Map Cynllun Arolygon (2) **Dogfennau (4)**

### Dogfennau ategol



Rwy'n cadarnhau bod yr holl ddogfennau ategol wedi'u lanlwytho yn ôl y gofyn.

[Dewis ffeiliau](#)

Enw dogfen	Maint		
Adroddiad Amgylcheddol.docx	162Kb	<a href="#">Dileu</a>	<a href="#">Lawrlwytho</a>
Ffotograffau Ardal Goedwigaeth Arfaethedig.jpg	52Kb	<a href="#">Dileu</a>	<a href="#">Lawrlwytho</a>

## Dileu Dogfen Ategol

Cliciwch ar y botwm **Dileu** ar bwys yr eitem sydd i'w dileu

Adroddiad Amgylcheddol.docx	162Kb	 Dileu	 Lawrlwytho
-----------------------------	-------	---	--





Cliciwch **Ydw, dilëwch y ddogfen hon** i gadarnhau dileu'r ddogfen neu cliciwch ar **Canslo** i ganslo'r dileu a mynd yn ôl i'r Tab Dogfennau

**Ydych chi'n siŵr eich bod am ddileu'r ddogfen hon yn barhaol?**

**Ydw, dilëwch y ddogfen.**

Canslo







Bydd y ddogfen hon bellach wedi cael ei dileu

 Map Cynllun Arolygon (2) Dogfennau (3)

### Dogfennau ategol

Rwy'n cadarnhau bod yr holl ddogfennau ategol wedi'u lanlwytho yn ôl y gofyn.

[Dewis ffeiliau](#)

Enw dogfen	Maint		
Fotograffau Ardal Goedwigaeth Arfaethedig.jpg	52Kb	 Dileu	 Lawrlwytho
Manylebau Plannu.jpg	52Kb	 Dileu	 Lawrlwytho
Dogfen Ymgynghori WAT.docx	162Kb	 Dileu	 Lawrlwytho


## Cyflwyno Cynllun

Pan fydd tic ym mhob tab, yn dangos eu bod wedi'u cwblhau, byddwch bellach yn barod i gyflwyno'r cynllun i'w ddilysu. Yn y gornel dde ar waelod y sgrin bydd botwm 'Parhau' yn ymddangos – cliciwch **Parhau**

# Cynllun Creu Coetir WPR00000

Cliciwch ar parhau i dderbyn neu wrthod y gwahoddiad i fod yn Gynlluniwr Coetir ar gyfer y plan hwn.

Map Cynllun Arolygon (2) Dogfennau (3)



© Haelwaint y Garon a hawliau cronfa ddata 2023. Arolwg Ordnans 100021874. © Getmapping Plc a Bluesky International Limited 2020. Caniatelir defnyddio'r data hwn yn unig ar y **telerau a'u amodau**. Roedd yn wybodaeth a ddangosir ar y map yn berthnasol ar 12/06/2023.

Allwedd y Map ^

↓ Lawrlwytho Shapefile data gofodol (.zip)    ↓ Lanlwytho Shapefile (.zip)

**Parhau**

Statws  
**Cynllunydd wedi'i ddewis**

Cyfeirnod y Cynllun  
**WPR00000**

Enw'r cynllun  
**Coed Breffordw**

Cynllunydd  
[REDACTED]

Cwsmer  
[REDACTED]

Dyddiad Cau Cyflwyno  
**1 Chwefror 2024**

Cyfeirnod cyn-ymgeisio  
**DSDE3232-XXX**

Dyddiad cyn-ymgeisio  
**14 June 2023**

Gofynnir ichi nodi enw'r cynllunydd unigol a greodd y cynllun – dewiswch yr enw perthnasol o'r gwympfen a chliciwch ar **Parhau**.

# Cynllun Creu Coetir WPR00000

Dewiswch unigolyn

Dewiswch enw'r cynlluniwr cofrestredig a greodd y cynllun o'r gwympfen.

Canslo    Parhau

Bydd angen ichi ddarllen y telerau a'r amodau ar gyfer cyflwyno. **Ticiwch ar y blwch** i gadarnhau, ac wedyn cliciwch ar **Cyflwyno** i barhau

## Cynllun Creu Coetir WPR00000

Cadarnhau'r cyflwyniad

Wedi arbed y cynlluniwr yn llwyddiannus.

Rhaid i'r cynlluniwr coetir a greodd y plan lenwi'r datganiad hwn. Gallwch wedyn gyflwyno'r plan gorffenedig i Lywodraeth Cymru er mwyn i Cyfoeth Naturiol Cymru (CNC) allu ei wirio.

- Rwy'n cadarnhau bod yr holl wybodaeth ym mhlan y Cynllun Cynllunio Creu Coetir yn wir, yn gywir ac yn gyflawn hyd eithaf fy ngwybod a'm cred.
- Rwy'n cadarnhau fy mod wedi ymweld â'r holl safleoedd plannu dan sylw.
- Rwy'n deall ac yn derbyn mai fy nghyfrifoldeb i yw sicrhau bod hyn yn digwydd.
- Rwy'n cadarnhau os bydd yr wybodaeth rwyf wedi'i rhoi i chi yn newid, y byddaf yn rhoi gwybod i Lywodraeth Cymru am y newid hwnnw o fewn 10 diwrnod gwaith.
- Rwy'n derbyn, os bydd unrhyw wybodaeth yn hen, anghyflawn, camarweiniol neu ffug, gallai Llywodraeth Cymru wrthod y plan a'i roi i Gynlluniwr Coetir arall i'w gwblhau.

Lle gwelir bod angen, caiff y cosbau yn yr Amodau a'r Telerau ar gyfer cofrestru cynllunwyr coetir eu gweithredu.

Rwy'n cytuno â'r datganiadau a'r ymrwymadau uchod

Canslo

**Cyflwyno**

Bydd cadarnhad bod y cynllun wedi cael ei gyflwyno'n ymddangos

## Cynllun Creu Coetir WPR00000

Cynllun wedi'i Gyflwyno

Cafodd eich cynllun ei gyflwyno'n llwyddiannus a bydd nawr yn cael ei anfon at Cyfoeth Naturiol Cymru i'w ddilysu.

Gadael

## Beth fydd yn digwydd nesaf?

Bydd statws y cynllun yn newid i 'Gynllun wedi'i Gyflwyno' a bydd y cynllun ei hun yn troi'n ddarllen yn unig yn eich rhestr o gynlluniau coetir. Ni ellir gwneud unrhyw newidiadau eraill ar yr adeg hon.

Bydd adroddiad cryno ar y cyflwyniad yn cael ei ychwanegu at adran negeseuon RPW Ar-lein y cwsmer, gan ddangos y Cynllun Gweithrediadau, y Map a gyflwynwyd ynghyd â gwybodaeth am unrhyw arolygon a ychwanegwyd at y cynllun. Bydd y templed Cynllun Creu Coetir ac unrhyw ddogfennau ategol hefyd wedi'u hatodi i'r neges.

Ar ôl gwiriad byr ar y data a gyflwynwyd, anfonir y cynllun at CNC i'w ddilysu.

Yn ystod y broses ddilysu mae'n bosibl y bydd CNC yn cysylltu â chi i ofyn am ragor o wybodaeth neu ddiwygiadau i'r cynllun. Os oes angen diwygio'r cynllun, bydd CNC yn newid statws y cynllun yn y Gofrestr Cynlluniau Coetir i 'Ar y Gweill', er mwyn ichi wneud unrhyw newidiadau. Wrth ddiwygio'r cynllun, cewch ddisodli'r cynllun coetir, y dogfennau ategol, yr arolygon a'r *Shapefile* ei hun. Pan fyddwch yn barod, ond cyn y dyddiad cau a roddwyd ar gyfer ailgyflwyno, cewch ailgyflwyno'r cynllun i'w ddilysu. Bydd y cynllun yn troi yn ddarllen yn unig unwaith eto yn ystod y cam hwn.

Pan fydd CNC wedi cwblhau'r gwaith dilysu, byddant yn dychwelyd y cynllun i Lywodraeth Cymru ynghyd â'u hargymhellion. Ar ôl cwblhau'r gwiriadau perthnasol, anfonir gohebiaeth yn cymeradwyo neu'n gwrthod y cynllun at y cwsmer, ynghyd â'r Cynllun Gweithrediadau wedi'i gymeradwyo a'r Map o'r Cynllun wedi'i ddilysu

## Atodiad A: Disgrifiad o Statws Cynllun

Bydd statws eich cynllun yn newid nifer o weithiau yn ystod y broses gynllunio. Isod mae disgrifiad o bob statws:

Statws	Disgrifiad
Aros i'r cwsmer dderbyn y cynnig i ddewis y cynllun	Mae hyn yn nodi bod y cynllun wedi cael ei greu a'i fod yn aros i'r cwsmer (neu asiant) dderbyn y cynnig i ddewis y cynllun
Y cynnig wedi'i dderbyn	Mae'r cwsmer wedi derbyn y cynnig i ddewis y cynllun, ond nid yw'r cynllun wedi cael ei enwi, neu rydym yn aros i'r cwsmer ddewis cynllunydd coetir
Cynllunydd wedi'i ddewis	Mae'r cwsmer wedi dewis cynllunydd coetir ac mae'r cynllun yn aros i'r cynllunydd coetir dderbyn y gwahoddiad
Ar y gweill	Mae'r cynllunydd coetir wedi derbyn y gwahoddiad i fod yn gynllunydd ar gyfer y cynllun, a bydd bellach yn dechrau creu'r cynllun
Wedi'i gyflwyno	Mae'r cynllunydd coetir wedi cwblhau creu'r cynllun ac wedi cyflwyno'r cynllun terfynol
Yn cael ei ddilysu	Mae'r broses ddilysu bellach yn mynd rhagddi.  Sylwer os yw CNC yn nodi bod angen newidiadau yn ystod y broses ddilysu, bydd statws y cynllun yn mynd yn ôl i 'Ar y gweill'. Bydd hyn yn caniatáu i gynllunwyr coetir wneud unrhyw newidiadau sydd eu hangen cyn cyflwyno'r cynllun terfynol.
Dilysu wedi'i gwblhau	Mae'r broses ddilysu wedi'i chwblhau ac rydym yn aros am y penderfyniad terfynol
Wedi'i gymeradwyo	Mae'r cynllun wedi cael ei ddilysu – anfonir llythyr atoch chi yn dweud bod eich cynllun wedi cael ei ddilysu, ynghyd â map o'r cynllun wedi'i ddilysu. Rydych bellach yn cael hawlio ffioedd am greu cynllun a ffioedd am arolygon (os ydynt yn berthnasol ac yn gymwys i'w talu).
Wedi'i wrthod	Nid yw'r cynllun wedi cael ei ddilysu ac mae wedi cael ei wrthod – bydd y cwsmer yn cael ei hysbysu drwy lythyr. Rydych yn cael hawlio ffioedd am arolygon (os ydynt yn berthnasol ac yn gymwys i'w talu)
Wedi'i dynnu'n ôl	Gwrthododd y cwsmer y cynnig ac felly mae'r cynllun wedi cael ei dynnu'n ôl